

PROJEKT BUDOWLANY

BRANŻA DROGOWA

Odbudowa drogi gminnej nr 4221005 w miejscowości Wilkowice, gm. Klimontów, nr ewidencyjny działek 225,226,217

STAROSTWO POWIATOWE
w SANDOMIERZU

27-600 SANDOMIERZ, ul. Mickiewicza 34
tel.(015) 832-32-43, fax (015) 832-28-29




INWESTOR : **Urząd Gminy Klimontów**

JEDNOSTKA PROJEKTUJĄCA:

**Naczelna Organizacja Techniczna
ul. 1-go Maja 8
39-400 Tarnobrzeg**

Projektant:

Wzrostowy załącznik Nr 1
stanowi integralną część projektu
nr AR.XI.21.735/104/05
31.03.2015

Lp.	Imię i nazwisko	Funkcja	Branża	Nr uprawnień	Data	Podpis
1	mgr inż. Maria Zawada	Projektant	Drogowa	87/76	02.2005	 mgr inż. Maria Zawada Uprawnienia do kierowania i kontrolowania robót w zakresie dróg Nr upr. 87/76 wyd. UW w Tbg
2	mgr inż. Zbigniew Kotulski	Projektant	Drogowa	165A/Tbg/94	02.2005	 mgr inż. ZBIGNIEW KOTULSKI Uprawnienia do projektowania i kierowania robotami budowlanymi w zakresie drogowym 165/TBG/94
3	mgr inż. Tadeusz Żak	Sprawdzający	Drogowa	167A/TBG/93	02.2005	 mgr inż. TADEUSZ ŻAK Uprawnienia do projektowania i kierowania robotami budowlanymi w zakresie drogowym 167/TBG/93

LUTY 2005

SPIS ZAWARTOŚCI :

I. Część opisowa:

1. Spis zawartości
2. Oświadczenie
3. Uprawnienia projektanta
4. Zaświadczenie z POIIB
5. Informacja dotycząca bezpieczeństwa i ochrony zdrowia
6. Decyzja o warunkach zabudowy i zagospodarowania terenu
7. Załącznik graficzny do decyzji
8. Wrys z ewidencji gruntów
9. Wypis właścicieli
10. Opis do projektu zagospodarowania terenu

**STAROSTWO POWIATOWE
w SANDOMIERZU**

27-600 SANDOMIERZ, ul. Mickiewicza 30
tel.(015) 832-32-43, fax (015) 832-28-29

II. Część rysunkowa :

1. Plan orientacyjny (Rys. nr 1)
2. Plan zagospodarowania terenu (Rys. nr 2)
3. Przekrój podłużny (Rys. nr 3a, 3b)
4. Przekrój typowy (Rys. nr 4)

OŚWIADCZENIE

Projekt Budowlany na „Odbudowa drogi gminnej nr 4221005 w m. Wilkowice” w branży drogowej.

Został sporządzony zgodnie z obowiązującymi przepisami oraz zasadami wiedzy technicznej.

1. Projektant:

mgr inż. **Maria Zawada**
Uprawnienia do projektowania
i kontrolowania obiektów drogowych
Nr dopr. 8/78 wyd. OW w 1988

2. Sprawdzający:

mgr inż. **ZBIGNIEW KOTULSKI**
Uprawnienia do projektowania
i kierowania obiektami budowlanymi
w specjalności drogowej
165/TBG/94 165A/TBG/94

mgr inż. **TADEUSZ ŻAK**
Uprawnienia do projektowania
i kierowania obiektami budowlanymi
w specjalności drogowej
167/TBG/93 167A/TBG/93

URZĄD WOJEWÓDZKI W TARNOBRZEGU

Wydział Gospodarki Terenowej i Ochrony Środowiska

STWIERDZENIE PRZYGOTOWANIA ZAWODOWEGO

do pełnienia samodzielnych funkcji technicznych w budownictwie

Nr 87/1976

Na podstawie § 4 ust. 2, § 7 i § 13 ust. 1 pkt. 3 lit. b rozporządzenia
Ministra Gospodarki Terenowej i Ochrony Środowiska z dnia 20 lutego 1975 r.
w sprawie samodzielnych funkcji technicznych w budownictwie (Dz. U. Nr 8,
poz. 46) stwierdza się, że:

Ob. Z a w a d a M a r i a - Mgr inż. urządzeń sanitarnych

urodzony dnia 22 Lipca 1945 rok w Brzozowie

posiada przygotowanie zawodowe upoważniające do wykonywania samodzielnej
funkcji projektanta w specjalności konstrukcyjno-inżyniery-
jnej.

Obywatel mgr inż. Zawada Maria

jest upoważniony do:

- 1/ sporządzania projektów budowli dróg, lotniskowych dróg starto-
wych i manipulacyjnych oraz typowych mostów i przepustów.
- 2/ w zakresie budowli nie będących budynkami w budownictwie osób
fizycznych - do kierowania i kontrolowania budowy, kierowania
i kontrolowania wytwarzania konstrukcyjnych elementów budowla-
nych oraz oceniania i badania stanu technicznego budowli.

Tarnobrzeg, dnia 29.IV.1976 rok



Z urz. WOJEWODY
[Signature]
mgr inż. Maria Zawada
Z-ca Dyrektora Wydziału

Stwierdzenie przygotowania zawodowego

do pełnienia samodzielnych funkcji technicznych w budownictwie

Na podstawie § 2 ust. 1 pkt 1
i § 3 ust. 1 pkt 3 lit. b oraz zmiany Dz.U.Nr 69, poz.299 z 8 sierpnia 1994 r.
rozporządzenia Ministra Gospodarki Terenowej i Ochrony Środowiska z dnia 20 lutego 1975 r.
w sprawie samodzielnych funkcji technicznych w budownictwie (Dz. U. Nr 8, poz. 46) stwierdza się, że:

Obywatel Zbigniew Stanisław Kotulski - magister inżynier
budownictwa

urodzony dnia 12 listopada 1963 r. w Nowej Dębie

posiada przygotowanie zawodowe upoważniające do wykonywania samodzielnej funkcji
- projektanta -

w specjalności konstrukcyjno-inżynierskiej w zakresie dróg

Obywatel Zbigniew Stanisław Kotulski jest upoważniony do:

1. sporządzania projektów budowli dróg, nawierzchni lotniskowych oraz typowych mostów i przepustów.

Od decyzji niniejszej służy odwołanie do Ministra Gospodarki Przestrzeni i Budownictwa w terminie 14-tu dni od daty otrzymania za moim pośrednictwem.



Stwierdzenie przygotowania zawodowego

do pełnienia samodzielnych funkcji technicznych w budownictwie

Na podstawie § 2 ust. 1 pkt 1
i § 13 ust. 1 pkt 3 lit. b oraz zmiany Dz. U. Nr 69, poz. 229 z 8 sierpnia 1991 r.
rozporządzenia Ministra Gospodarki Terenowej i Ochrony Środowiska z dnia 20 lutego 1975 r.
w sprawie samodzielnych funkcji technicznych w budownictwie (Dz. U. Nr 8, poz. 46) stwierdza
się, że:

Obywatel Tadeusz Jan ŻAK - magister inżynier budownictwa

urodzony dnia 5 lutego 1965 r. w Tarnobrzegu

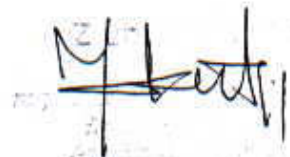
posiada przygotowanie zawodowe upoważniające do wykonywania samodzielnej funkcji
- projektanta -

w specjalności konstrukcyjno - inżynieryjnej w zakresie dróg i mostów.

Obywatel jest upoważniony do:

1. sporządzania projektów budowli dróg, nawierzchni lotniskowych oraz typowych mostów i przepustów.

Od decyzji niniejszej służy odwołanie do Ministra Gospodarki Przestrzennej i Budownictwa w terminie 14-tu dni od daty otrzymania za moim pośrednictwem.





P O L S K A
I Z B A
I N Ż Y N I E R Ó W
B U D O W N I C T W A

Rzeszów, 2004-12-27

(miejsowość, data)

Zaświadczenie

Pan/Pani
Maria Zawada
.....
Dekutowskiego 12/83
miejsce zamieszkania
39-400 Tarnobrzeg

.....
jest członkiem Podkarpackiej Okręgowej Izby Inżynierów
Budownictwa o numerze ewidencyjnym PDK/BD/1892/01

i posiada wymagane ubezpieczenie od odpowiedzialności
cywilnej

Niniejsze zaświadczenie ważne jest
2005-01-01 2005-12-31
od dnia do dnia

Przewodniczący Rady
PODKARPACKIEJ OKRĘGOWEJ
IZBY INŻYNIERÓW BUDOWNICTWA



P O L S K A
I Z B A
I N Ż Y N I E R Ó W
B U D O W N I C T W A

Rzeszów, 2004-12-23

(miejsowość, data)

Zaświadczenie

Pan/Pani **Zbigniew Kotulski**
.....
miejsce zamieszkania **Paderewskiego 65**
.....
..... **39-400 Tarnobrzeg**
.....

jest członkiem Podkarpackiej Okręgowej Izby Inżynierów
Budownictwa o numerze ewidencyjnym **PDK/BD/1730/01**
.....

i posiada wymagane ubezpieczenie od odpowiedzialności
cywilnej

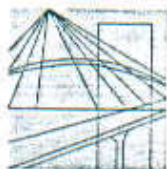
Niniejsze zaświadczenie ważne jest
2005-01-01 2005-12-31
od dnia do dnia

Przewodniczący Rady
PODKARPACKEJ OKRĘGOWEJ
IZBY INŻYNIERÓW BUDOWNICTWA

dr inż. Jerzy Kerste

Podkarpacka Okręgowa Izba Inżynierów Budownictwa
35-060 Rzeszów, ul. Słowackiego 20, pok. 608, 608, tel.: +48 17 850-77-05, +48 17 850-77-06, fax +48 17 850-77-07,
www.pdk.piib.org.pl, e-mail: pdk@piib.org.pl, konto: PDK OIIB 26 1020 4391 0000 6402 0002 7516

Polska Izba Inżynierów Budownictwa 00-050 Warszawa, ul. Świętokrzyska 14 a, pok. 246
tel.: +48 22 826-31-69, fax +48 22 827-07-51, www.piib.org.pl, e-mail: biuro@piib.org.pl



P O L S K A
I Z B A
I N Ż Y N I E R Ó W
B U D O W N I C T W A

Rzeszów, 2005-01-21

(miejsowość, data)

Zaświadczenie

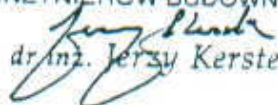
Pan/Pani **Tadeusz Żak**
.....
..... **Sienkiewicza 231B**
miejsce zamieszkania
..... **39-400 Tarnobrzeg**
.....

jest członkiem Podkarpackiej Okręgowej Izby Inżynierów
Budownictwa o numerze ewidencyjnym **PDK/BD/1899/01**

i posiada wymagane ubezpieczenie od odpowiedzialności
cywilnej

Niniejsze zaświadczenie ważne jest
..... **2005-01-01** **2005-12-31**
od dnia do dnia

Przewodniczący Rady
PODKARPACKIEJ OKRĘGOWEJ
IZBY INŻYNIERÓW BUDOWNICTWA


dr inż. **Jerzy Kerste**

Podkarpacka Okręgowa Izba Inżynierów Budownictwa
25-000 Rzeszów, ul. Słowackiego 20, pok. 605, 606 tel. +48 17 850-77-05, +48 17 850-77-06, fax +48 17 850-77-07,
www.pok-pib.org.pl e-mail: pok-pib@pib.org.pl, biuro: 49 46 30 20 4 39 0000 6 402 0002 7516

Podkarpacka Okręgowa Izba Inżynierów Budownictwa
ul. Słowackiego 20, 25-000 Rzeszów, tel. +48 17 850-77-05, +48 17 850-77-06, fax +48 17 850-77-07,
www.pok-pib.org.pl e-mail: pok-pib@pib.org.pl

INFORMACJA
DOTYCZĄCA BEZPIECZEŃSTWA I OCHRONY ZDROWIA

1. **Obiekt:** Odbudowa drogi gminnej nr 4221005 w m. Wilkowice.
2. **Adres:** m. Wilkowice.
3. **Inwestor:** Gmina Klimontów.
4. **Projektant:** Maria Zawada, ul. Dekutowskiego , 39-400 Tarnobrzeg.

Zakres robót: Odbudowa drogi gminnej nr 4221005 w m. Wilkowice. Nawierzchnia jezdni bitumiczna, pobocza ziemne utwardzone tłuczniem, odwodnienie powierzchniowe. Prace budowlane należy prowadzić w oparciu o Szczegółowe Specyfikacje Techniczne, z zachowaniem ogólnych zasad BHP. Instruktażu przed przystąpieniem do robót udzieli Kierownik Budowy.

mgr inż. Maria Zawada
Uprawniona do nadzoru i kontroli
Nr upr. 8776 wyd. LW w Tarnobrzegu

**STAROSTWO POWIATOWE
w SANDOMIERZU**

27-600 SANDOMIERZ, ul. Mickiewicza 3A
tel.(015) 832-32-43, fax (015) 832-28-7

DECYZJA
o warunkach zabudowy i zagospodarowania terenu

Na podstawie art.39 ust.1 i 2 ,art.40 ust.1 i 3 ,art.42 oraz art.46 ustawy z dnia7 lipca 1994r. o zagospodarowaniu przestrzennym /j. tekst Dz. U. Nr 15 ,poz.139 z dnia 22 stycznia 1999r./po rozpatrzeniu wniosku Wójta Gminy w Klimontowie, ul. Zysmana 1 o ustalenie warunków zabudowy i zagospodarowania terenu dla inwestycji polegającej na odbudowie i modernizacji drogi gminnej w Wilkowicach nr 4221005.

Zgodnie z: Miejscowym Planem Ogólnym Przestrzennego Zagospodarowania Gminy Klimontów zatwierdzonym Uchwałą Gminnej Rady Narodowej w Klimontowie Nr IX/35/90 z dnia 16.03.1990r.ogłoszoną w Dzienniku Urzędowym Województwa Tarnobrzeskiego Nr 10 poz.93 z dnia 21.05.1990r. ,I zmianą dokonaną Uchwałą Nr V/31/94 Rady Gminy w Klimontowie z dnia 25.11.1994r. opublikowaną w Dzienniku Urzędowym Województwa Tarnobrzeskiego Nr 14 poz.273 z 1994r. II zmianą dokonaną Uchwałą Nr III/7/98 Rady Gminy w Klimontowie z dnia 07.12.1998r. i ogłoszoną w Dzienniku Urzędowym Województwa Tarnobrzeskiego Nr 29 poz.308 z dnia 12.12.1998r. III zmianą dokonaną Uchwałą Nr XXIV/183/02 Rady Gminy w Klimontowie z dnia 29 kwietnia 2002r. i ogłoszoną w Dzienniku Urzędowym Województwa Świętokrzyskiego Nr 31, poz. 424 z dnia 7 marca 2003r.

ustala się warunki zabudowy i zagospodarowania terenu

dla inwestycji polegającej na odbudowie i modernizacji drogi gminnej w Wilkowicach nr 4221005.

Zgodnie z wyżej powołanym planem miejscowym, teren na którym przewidziano zamierzoną inwestycję jest przeznaczony na drogę gminną.

Inwestycja ta mieści się w pojęciu zbiorczym z planu miejscowego, w którym jest zapis:" przewiduje się modernizację systemu drogowego zamierzającą do poprawienia warunków transportu i bezpieczeństwa ruchu w gminie ".

Zgodnie z tymi ustaleniami zamierzona inwestycja spełnia wymagania planu miejscowego.

Ponadto przy projektowaniu należy uwzględnić : Polskie Normy, zasady wiedzy technicznej, Rozporządzenie Ministra Gospodarki Przestrzennej i Budownictwa z dnia 14.12.1994r.w sprawie warunków technicznych jakim powinny odpowiadać budynki i ich usytuowanie /j.tekst Dz.U.Nr 15 poz.140 z dnia 22.01.1999r. z późn. zm. /

Inwestycje należy zaprojektować i zrealizować w sposób zapewniający

- zachowanie dostępu do drogi publicznej
- ochronę użytkowników istniejących budynków mieszkalnych przed uciążliwościami powodowanymi przez hałas i inne
- ochronę przed pozbawieniem możliwości korzystania z wody, energii elektrycznej i innych mediów związanych z przebudową infrastruktury technicznej
- ochronę środowiska

Linie rozgraniczające teren zamierzonej inwestycji wyznaczono na załączniku graficznym nr 1, który stanowi integralną część niniejszej decyzji.

Decyzja niniejsza jest ważna przez okres jednego roku od dnia jej uprawomocnienia się, o ile nie nastąpi wcześniejsze jej wygaśnięcie odrębną decyzją administracyjną.

Decyzja o warunkach zabudowy i zagospodarowania terenu nie rodzi praw do terenu oraz nie narusza prawa własności i uprawnień osób trzecich.

Uzasadnienie

Wniosek został rozpatrzony w oparciu o Miejscowy Plan Ogólny Zagospodarowania Przestrzennego Gminy Klimontów. zamierzenie inwestycyjne nie jest sprzeczne z ustaleniami planu miejscowego.

Od niniejszej decyzji służy stronom prawo wniesienia odwołania do Samorządowego Kolegium Odwoławczego w Kielcach, Al. IX Wieków Kielc 3 za pośrednictwem Wójta Gminy w Klimontowie w terminie 14-tu dni od daty otrzymania niniejszej decyzji.

Opłata skarbową od wniesienia odwołania wynosi 5,00zł w znakach opłaty skarbowej i po 50gr od każdego załącznika.



Z up. WÓJTA
mgr Andrzej Zimochowicz
SEKRETARZ GMINY

Otrzymują:

1. stronom wg wykazu.....

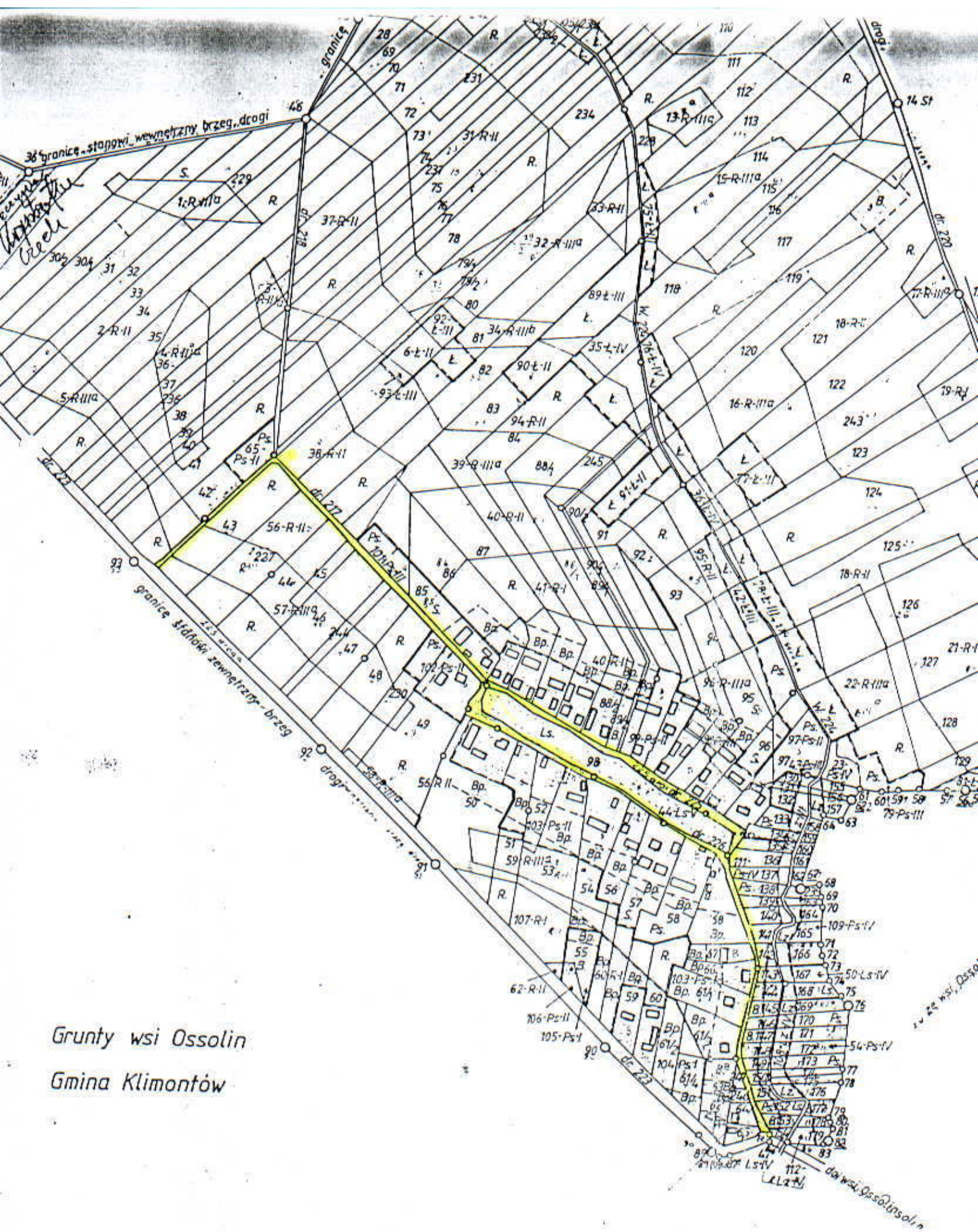
2. a/a

Wobec nie wniesienia odwołania przez strony od niniejszej decyzji w czasie i trybie właściwym z dniem 15.01.2009 r. stała się ostateczna i podlega wykonaniu.

, dnia 15 stycznia 2009

podpis WÓJTA

Bogusław Mroczowski



Grнты wsi Ossolin
Gmina Klimontów

OPIS TECHNICZNY DO PROJEKTU ZAGOSPODAROWANIA TERENU

1. Podstawa opracowania.

- umowa z Inwestorem
- decyzja o warunkach zabudowy i zagospodarowania terenu
- wyrys i wypis z ewidencji gruntów
- mapa sytuacyjno – wysokościowa w skali 1 : 1000
- wizja w terenie
- uzgodnienia z Inwestorem

2. Dane ewidencyjne.

- Inwestor: Gmina Klimontów
- Droga gminna nr 4221005 w m. Wilkowice.

3. Przedmiot inwestycji.

- Odbudowa drogi gminnej nr 4221005 w m. Wilkowice.

4. Istniejący stan zagospodarowania.

- Droga nr 4221005 łączy drogi gminne w m. Wilkowice.
- Droga o nawierzchni tłuczniowej szerokości 4,5 m. Stan nawierzchni zły liczne wyboje i nierówności. Odwodnienie drogi powierzchniowe.

5. Stan projektowany.

a) rozwiązania sytuacyjne

- Założenia projektowe: droga klasy D, prędkość projektowa 30 km/h, teren zabudowany, obciążenie ruchem KR1.
- Szerokość jezdni 4,50 m, pobocza ziemne utwardzone tłuczniem szerokość 0,50 m.
- Projektowana droga przebiega po istniejącej nawierzchni. Załomy trasy wyokrąglone łukami poziomymi o promieniach od 12 m do 250 m. Przejście z prostej w łuk na długości prostej przejściowej o długości 20 m.

STAROSTWO POWIATOWE
w SANDOMIERZU
27-600 SANDOMIERZ, ul. Mickiewicza 34
tel.(015) 832-32-43, fax (015) 832-28-29

b) rozwiązania konstrukcyjne

- Warstwa odsączająca z piasku gr. 10 cm
- Podbudowa tłuczniowa gr. 20 cm
- Warstwa wiążąca z mieszanki mineralno bitumicznej gr. 4 cm
- Warstwa ściernalna z mieszanki mineralno bitumicznej gr. 4 cm

d) odwodnienie

- odwodnienie powierzchniowe za pomocą spadków poprzecznych (2%) i podłużnych (min. 0,2 %)
- istniejące przepusty drogowe należy odmulić.

6. Zestawienie powierzchni.

- projektowana nawierzchnia drogi – 8657,00 m².

7. Wpływ inwestycji na środowisko.

- na podstawie art. 40 pkt. 4 Ustawy o zagospodarowaniu przestrzennym, inwestycji na etapie przygotowania decyzji o warunkach zabudowy nie zaliczono do szczególnie uciążliwych dla środowiska ani mogących pogorszyć stan środowiska.

8. Realizacja przebudowy drogi .

Technologia wykonania robót wg Szczegółowych Specyfikacji Technicznych.

mgr inż. Maria Zawada
Inżynieria projektowa do kierowania
i kosztów w zakresie dróg
Nr Gp. 5776 wyd. UW w Tbg

