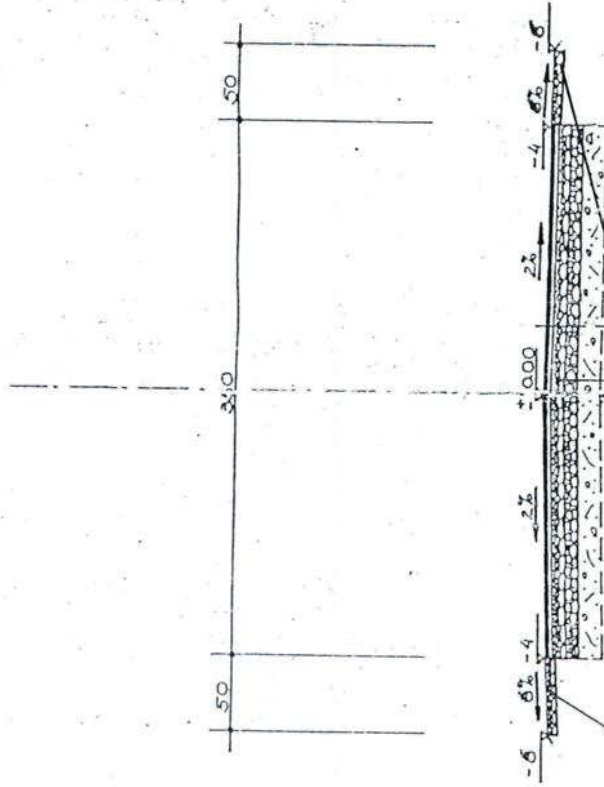




Data Kwiecień 2010	Inwestor Gmina Klimontów	Skala 1:25000	Rysunek Nr 1	Arkusz Nr 1
Przebudowa drogi gminnej nr 331013T Borek Klimontowski-Kępie-Byszów				
<b>Lokalizacja</b>				
Wykonał: mgr Henryk Kobryń Nr upr. 54 Tgb/86				

**PRYKÓJ NORMALNY SKALA 1:50**

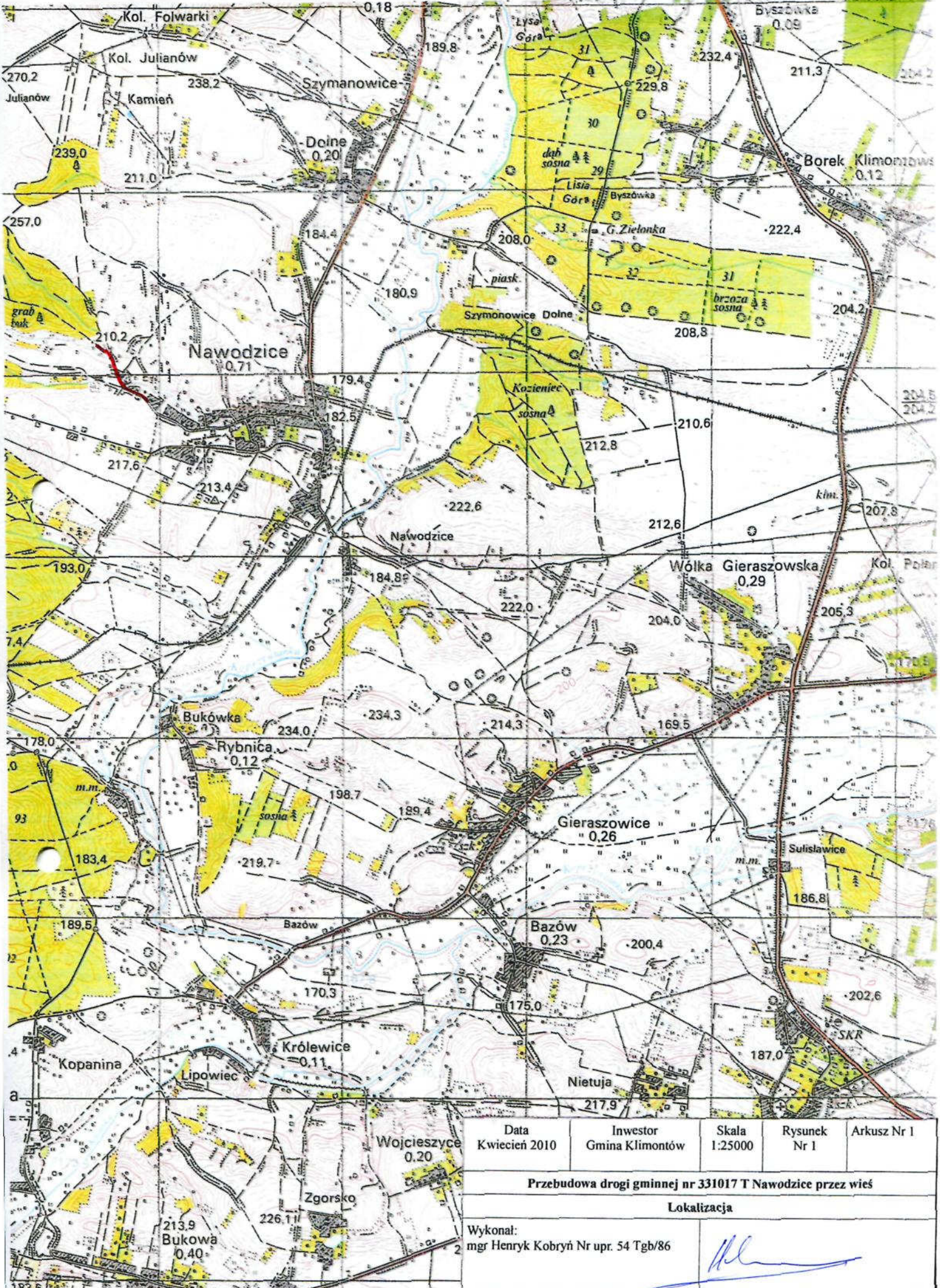
Przebudowa drogi nr 331013 T Borek Klimontowski-Kepie-Byszów  
km 1+160 do km 1+590



uzupełnienie poboczy  
materiałem kamiennym śr 6cm

warstwa betonu asfaltowego 0/12,8 gr 4cm  
wyrównanie podbudowy mieszanką mineraln-bit. śr 50kg/m<sup>2</sup>  
wyrównanie podbudowy kruszywem łamanym śr 15 cm  
istniejąca nawierzchnia ulepszona kruszywem łamanym

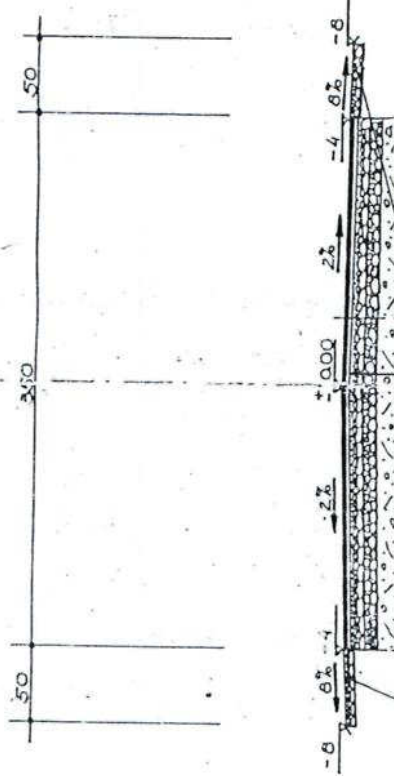
Data Kwiecień 2010	Inwestor Gmina Klimontów	Skala 1:50	Rysunek Nr 1	Arkusze Nr 1
Przebudowa drogi nr 331013 T Borek Klimontowski-Kepie-Byszów				
Przekrój normalny				
Wykonat: mgr Henryk Kobryń N: upr. 54 Tgb/86				



Data Kwiecien 2010	Inwestor Gmina Klimontów	Skala 1:25000	Rysunek Nr 1	Arkusz Nr 1
<b>Przebudowa drogi gminnej nr 331017 T Nawodzice przez wieś</b>				
<b>Lokalizacja</b>				
Wykonał: mgr Henryk Kobryń Nr upr. 54 Tgb/86				

# PRZEKRÓJ NORMALNY SKALA 1:50

Przebudowa drogi nr 331017 T Nawodzice przez wieś  
km 1+015 do km 1+205



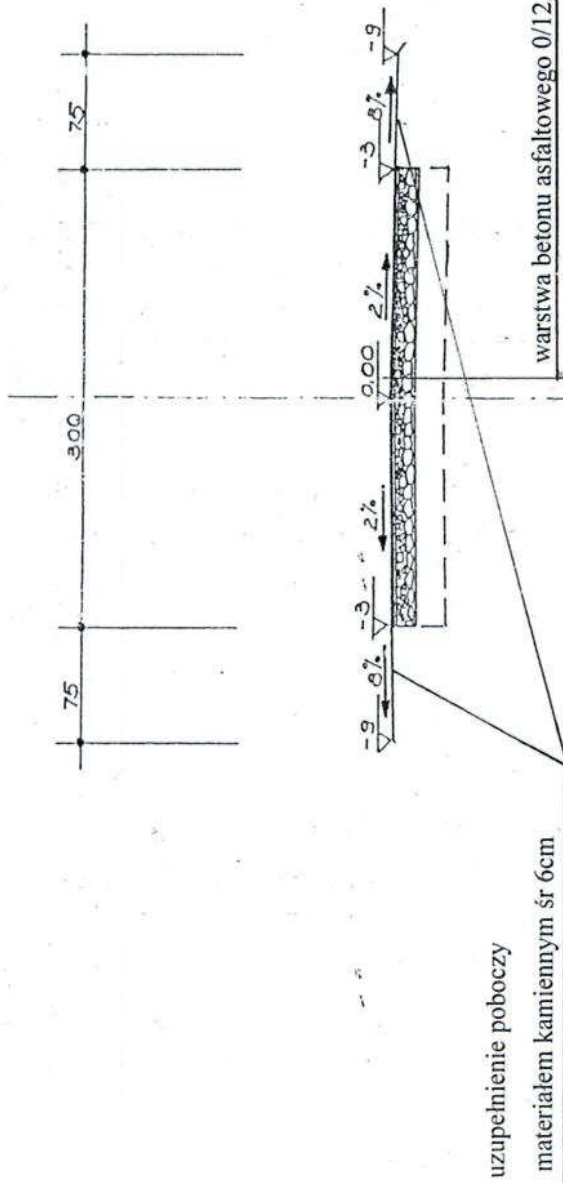
uzupełnienie poboczy  
materiałem kamiennym śr 6cm

warstwa betonu asfaltowego 0/12,8 gr 4cm  
wyrównanie podbudowy mieszanką mineraln-bit. śr 50kg/m<sup>2</sup>  
wyrównanie podbudowy kruszywem łamanym śr 15 cm  
istniejąca nawierzchnia ulepszona kruszywem łamanym

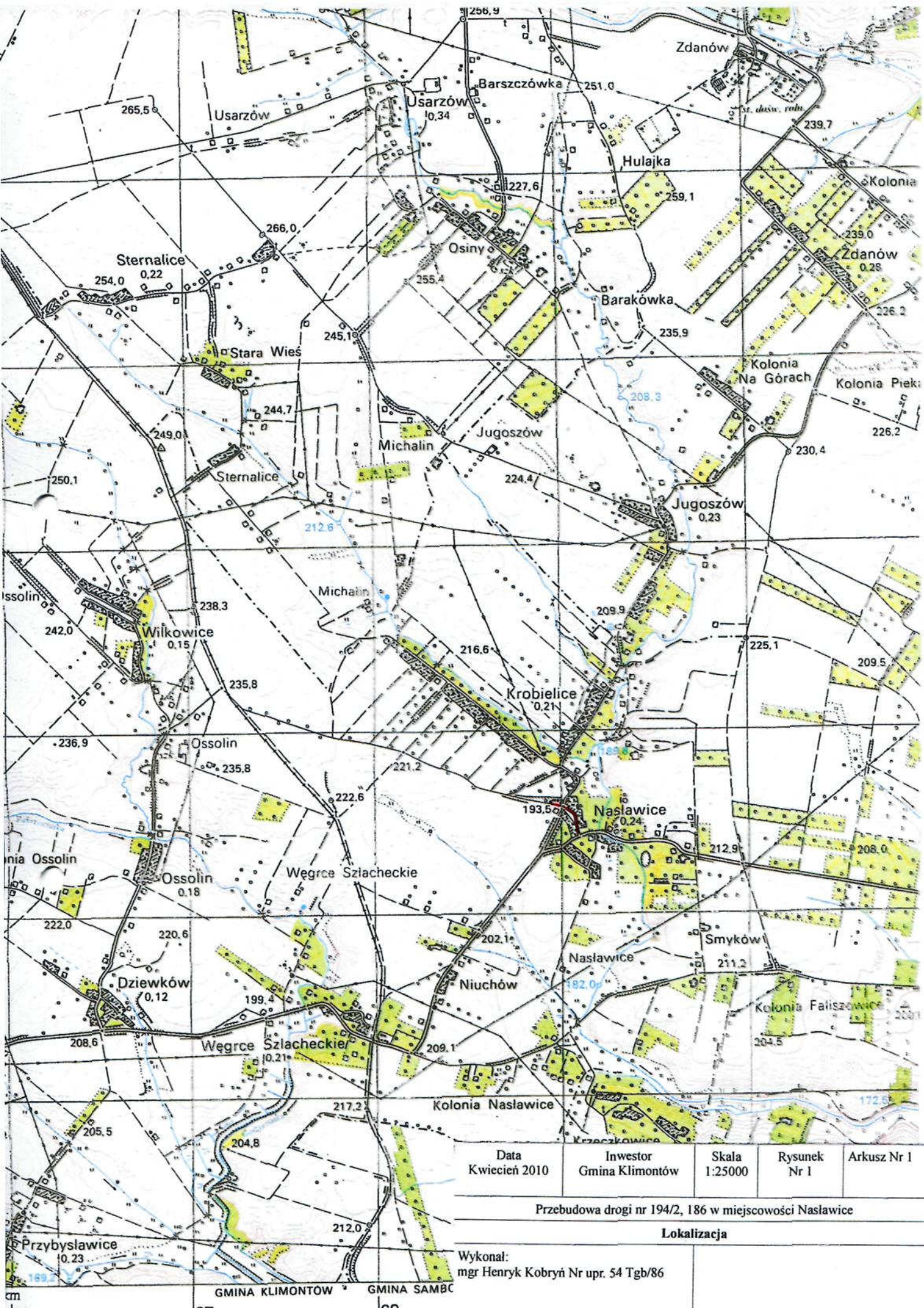
Data Kwiecień 2010	Inwestor Gmina Klimontów	Skala 1:50	Rysunek Nr 1	Arkusze Nr 1
Przebudowa drogi nr 331017 T Nawodzice przez wieś				
Przekrój normalny				
Wykonał: mgr Henryk Koobyn Nr upr. 54 Tgb/86				

# PRZEKRÓJ NORMALNY SKALA 1:50

Przebudowa drogi nr 331017 T Nawodzice przez wieś  
km 1+205 do km 1+385



Data Kwiecień 2010	Inwestor Gmina Klimontów	Skala 1:50	Rysunek Nr 1	Arkusz Nr 1
Przebudowa drogi nr 331017 T Nawodzice przez wieś				
Przekrój normalny				
Wykonał: mgr Henryk Kobryń Nr upr. 54 Tgb/86				



Data Kwiecień 2010	Inwestor Gmina Klimontów	Skala 1:25000	Rysunek Nr 1	Arkusz Nr 1
Przebudowa drogi nr 194/2, 186 w miejscowości Nasławice				
<b>Lokalizacja</b>				
Wykonał: mgr Henryk Kobryń Nr upr. 54 Tgb/86				

MAPA EWIDENCYJNA  
Skala... 1:5000 .....

Województwo ; świętokrzyskie  
Powiat ; sandomierski  
Gmina ; KLIMONTÓW  
Obręb ; ADAMCZOWICE  
Arkusz nr ; 1

STAROSTA SANDOMIERSKI  
Powiatowy Ośrodek Dokumentacji Geodezyjnej  
i Kartograficznej w Sandomierzu

Poświadczam się zgodność niniejszego dokumentu z oryginałem przyjętym do państwowego zasobu geodezyjnego i kartograficznego w Powiatowym Ośrodku Dokumentacji Geodezyjnej i Kartograficznej w Sandomierzu

w dniu... 1966v .....

Sandomierz dnia .....

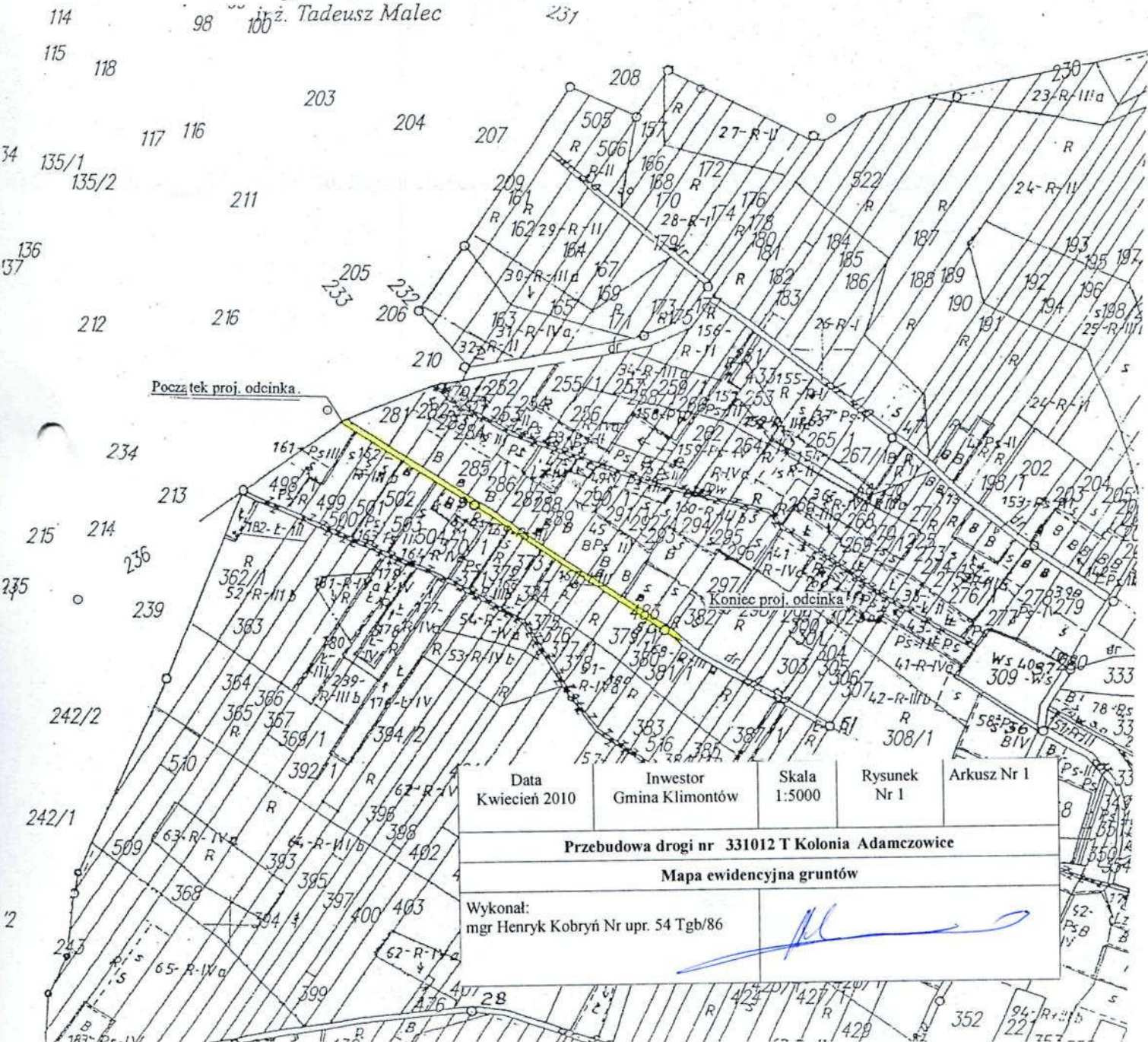
Z up. STAROSTY  
KIEROWNIK POWIATOWEGO OŚRODKA  
Dokumentacji Geodezyjnej i Kartograficznej  
inż. Tadeusz Malec

STAROSTA SANDOMIERSKI  
Powiatowy Ośrodek Dokumentacji Geodezyjnej  
i Kartograficznej w Sandomierzu

Reprodukcowanie, rozpowszechnianie i rozprowadzanie niniejszego dokumentu wymaga zezwolenia, o którym mowa w art. 18 ustawy z dnia 17 maja 1989 r. - Prawo geodezyjne i kartograficzne (Dz. U. Nr 30, poz. 163, z późniejszymi zmianami).

Z up. STAROSTY  
KIEROWNIK POWIATOWEGO OŚRODKA  
Dokumentacji Geodezyjnej i Kartograficznej

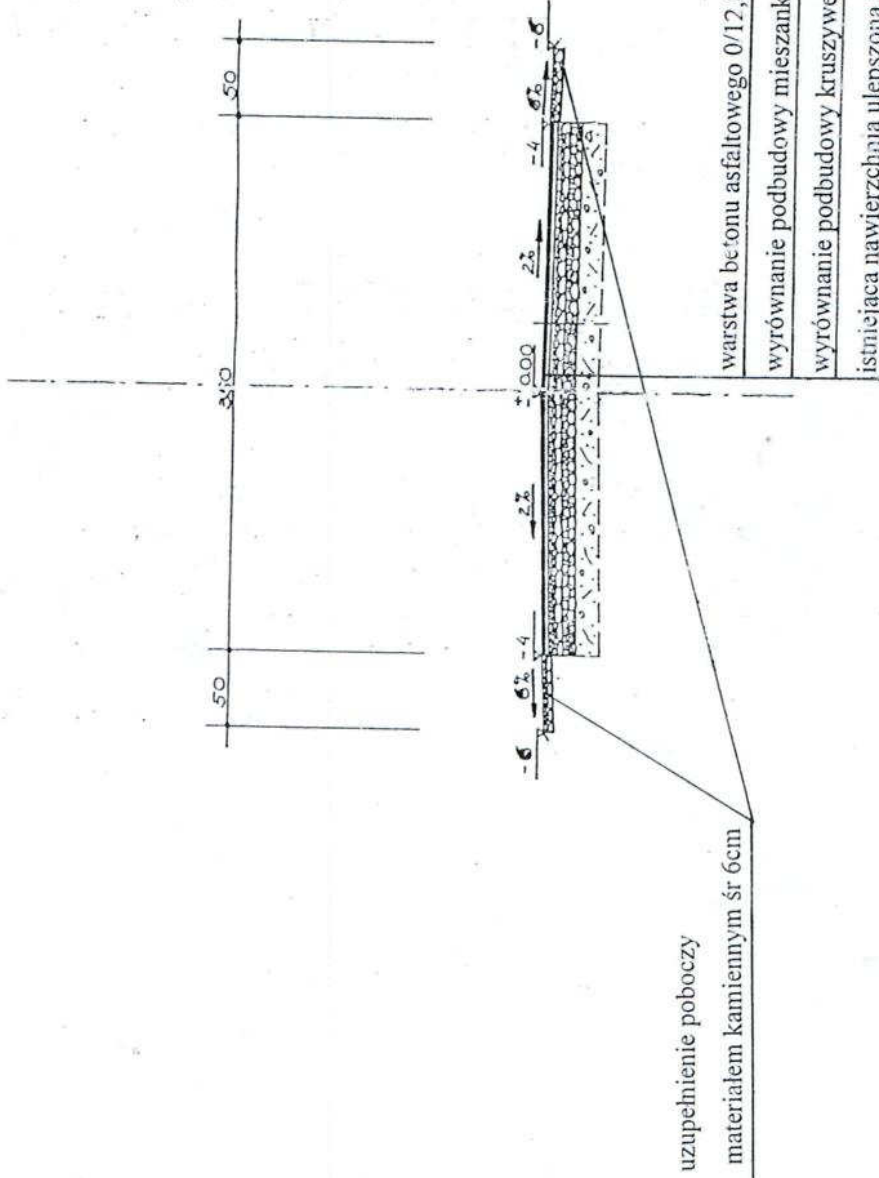
inż. Tadeusz Malec



Data	Inwestor	Skala	Rysunek	Arkusz Nr 1
Kwiecień 2010	Gmina Klimontów	1:5000	Nr 1	
<b>Przebudowa drogi nr 331012 T Kolonia Adamczowice</b>				
<b>Mapa ewidencyjna gruntów</b>				
Wykonał: mgr Henryk Kobryń Nr upr. 54 Tgb/86				

**PRZ KRÓJ NORMALNY SKALA 1:50**

Przebudowa drogi nr 331012 T Kolonia Adamczowice  
km 0+000 do km 0+350



Data	Investor	Skala	Rysunek	Arkusze
Kwiecień 2010	Gmina Klimontów	1:50	Nr 1	Nr 1
Przebudowa drogi nr 331012 T Kolonia Adamczowice				
Przekrój normalny				
Wykonał: mgr Henryk Kobryn Nr upr. 54 Tgb/86				



**Mapa orientacyjjna Skala 1 : 25000**

**Droga gminna Pęczów – Obojce**



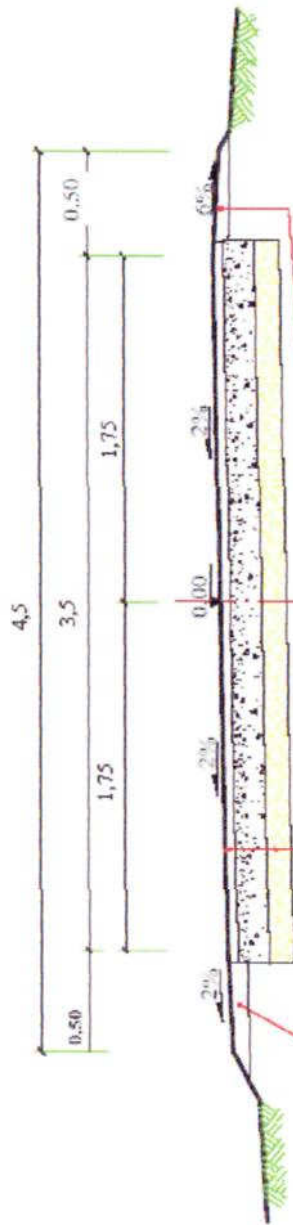
**STAROSTWO POWIATOWE  
w Sandomierzu**

27-600 Sandomierz, ul. Mickiewicza 34  
tel. /015/ 832 32 43; fax /015/ 832 28 29

# Przekrój normalny skala 1:50

Droga gminna Pęczów - Obojce

od km 0+010 -+ 0+385



Uzupelnienie poboczy materialem miejscowym średnio 6cm/m<sup>2</sup>

W-wa ścieralna z betonu asfaltowego 0/12,8 gr-4cm; szer. 4,00m

Wyrównanie istniejącej betonem asfaltowym w ilości sr. 50kg/m<sup>2</sup>

Wyrównanie istniejącej podbudowy kruszywem łamanyim sr gr 20 cm

Istniejąca nawierzchnia gruntowa ulepszona

Inwestor		Podwykonawca		Miejscowość	
Gmina Klimontów 27-640 Klimontów ; ul. Zysmana 1		Firma Projektowo-Budowlana Henryk Kobryn 28-200 Staszów		Staszów	
Objekt		Remont drogi gminnej nr			
<b>PRZEKRÓJ NORMALNY</b>					
Nazwa rysunku		Zagł. i nadpis		Data	
Opracował		mgr Henryk Kobryn		04.2010	
Sprawdził		mer inż Michał Kobryn		04.2010	
Data opracowania		wrzesień 2009		Nr rysunku 2	
		Branża		Nr arkusza	
		Drogowa		5	

**STAROSTWO POWIATOWE  
w Sandomierzu**

27-600 Sandomierz, ul. Mickiewicza 34  
tel. /015/ 832 32 43; fax /015/ 832 28 29

# Mapa lokalizacyjna Skala 1:50 000

## Droga gminna Pęczów – Górki




**STAROSTWO POWIATOWE  
w Sandomierzu**

27-600 Sandomierz, ul. Mickiewicza 34  
tel. /015/ 832 32 43; fax /015/ 832 28 25

*[Handwritten signature]*

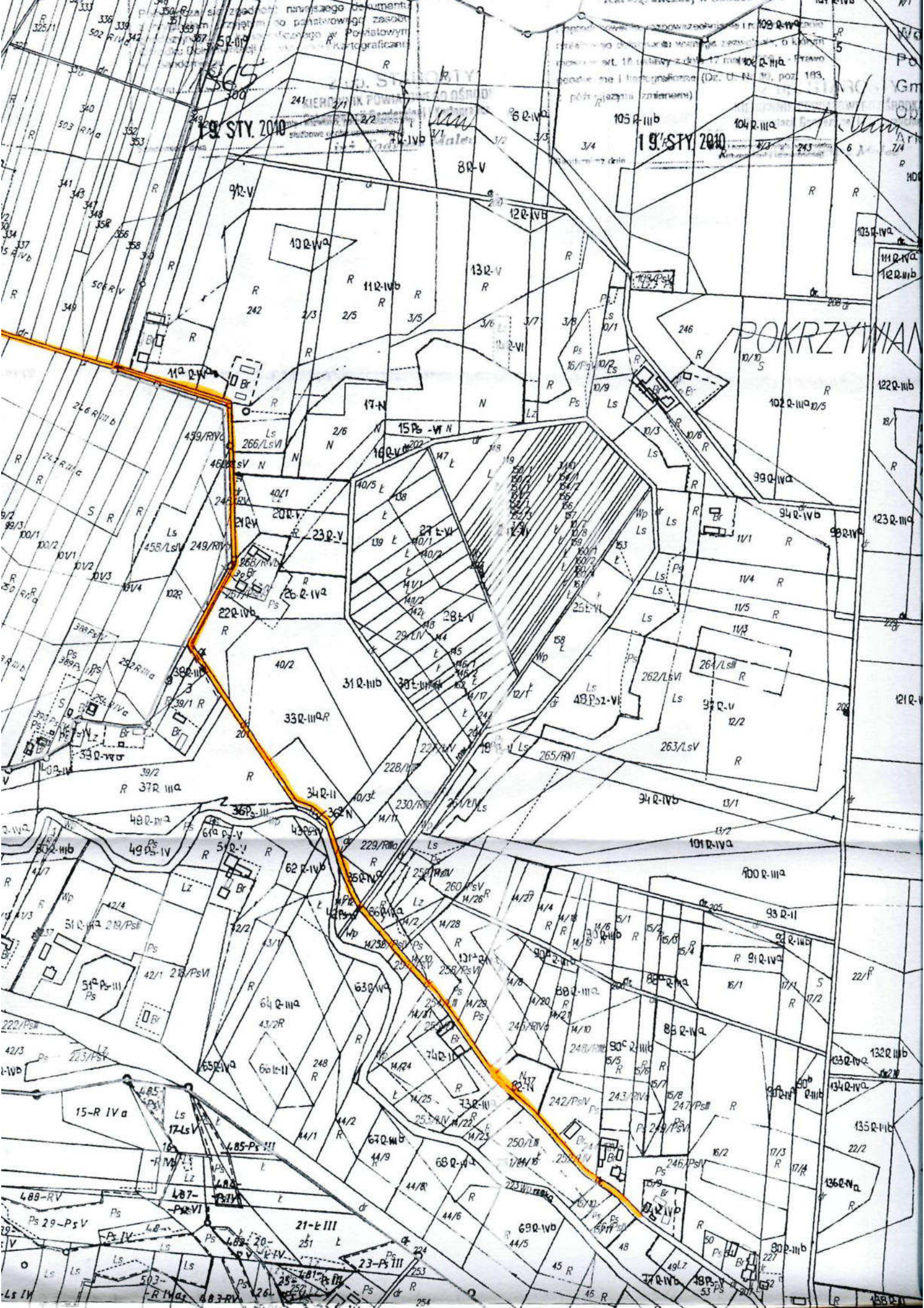
# Przekrój normalny skala 1:50

Droga gminna Pęczów - Górki  
od km 0+000 -:- do km 0+280



**STAROSTWO POWIATOWE**  
w Sandomierzu  
27-600 Sandomierz, ul. Mickiewicza 34  
tel. /015/ 832 32 43; fax /015/ 832 28 20


Inwestor <b>Gmina Klimontów</b> 27-640 Klimontów 7 ul. Zysmana 1	Projektant Firma Projektowo-Budowlana Henryk Kobryn 28-200 Staszów		Skala <b>1:50</b>
	Opis Projekt przebudowy drogi gminnej Pęczów - Górki		Podpis
<b>PRZEKRÓJ NORMALNY</b>			
Opiekun mgr Henryk Kobryn	Wykonawca mgr inż. Michał Kobryn	Data <b>04 2010</b>	Strona 1
Sprawdził mgr inż. Michał Kobryn	Wzrost Drogowa	Data <b>04 2010</b>	Strona 2
Data opracowania <b>kwiecień 2010</b>	Data <b>04 2010</b>		Strona 1



# Przekrój normalny skala 1:50

Droga gminna nr 331027T Pokrzywianka - Wola Konarska

od km 0+520 -:- do km 0+620



Uzupełnienie poboczy materiałem miejscowym średnio 6cm/m<sup>2</sup>

W-wa ścierahna z betonu asfaltowego 0/12,8 gr.4cm;

Wyrównanie istniejącej betonem asfaltowym w ilości śr. 50kg/m<sup>2</sup>

Wyrównanie istniejącej podbudowy kruszywem łamanym śr gr.20cm

Istniejąca nawierzchnia gruntowa uleprzona


Inwestor <b>Gmina Kłomontów</b> 27-640 Kłomontów ; ul. Zysmana 1	Wykonawca <b>Biuro Projektowe ZRB Henryk Kobryń</b> ul. Skłodowskiej 1/17 28-200 Staszów	
	Przebudowa drogi gminnej Pokrzywianka - Wola Konarska	
Miejscowość <b>PRZEKRÓJ NORMALNY</b>		
Opracowanie	Imię i nazwisko <b>mgr Henryk Kobryń</b>	Data <b>04.2010</b>
Opracował	Nr uprawnień 5479/06	
Sprawdził	<b>mgr inż. Michał Kobryń</b>	<b>04.2010</b>
Data opracowania <b>kwiecień 2010</b>	Branda <b>Drogowa</b>	Nr rysunku <b>I</b>
		Nr arkusza <b>1</b>

**STAROSTWO POWIATOWE**  
w Sandomierzu  
27-600 Sandomierz, ul. Mickiewicza 34  
tel. /015/ 832 32 43; fax /015/ 832 28 25

# Przekrój normalny skala 1:50

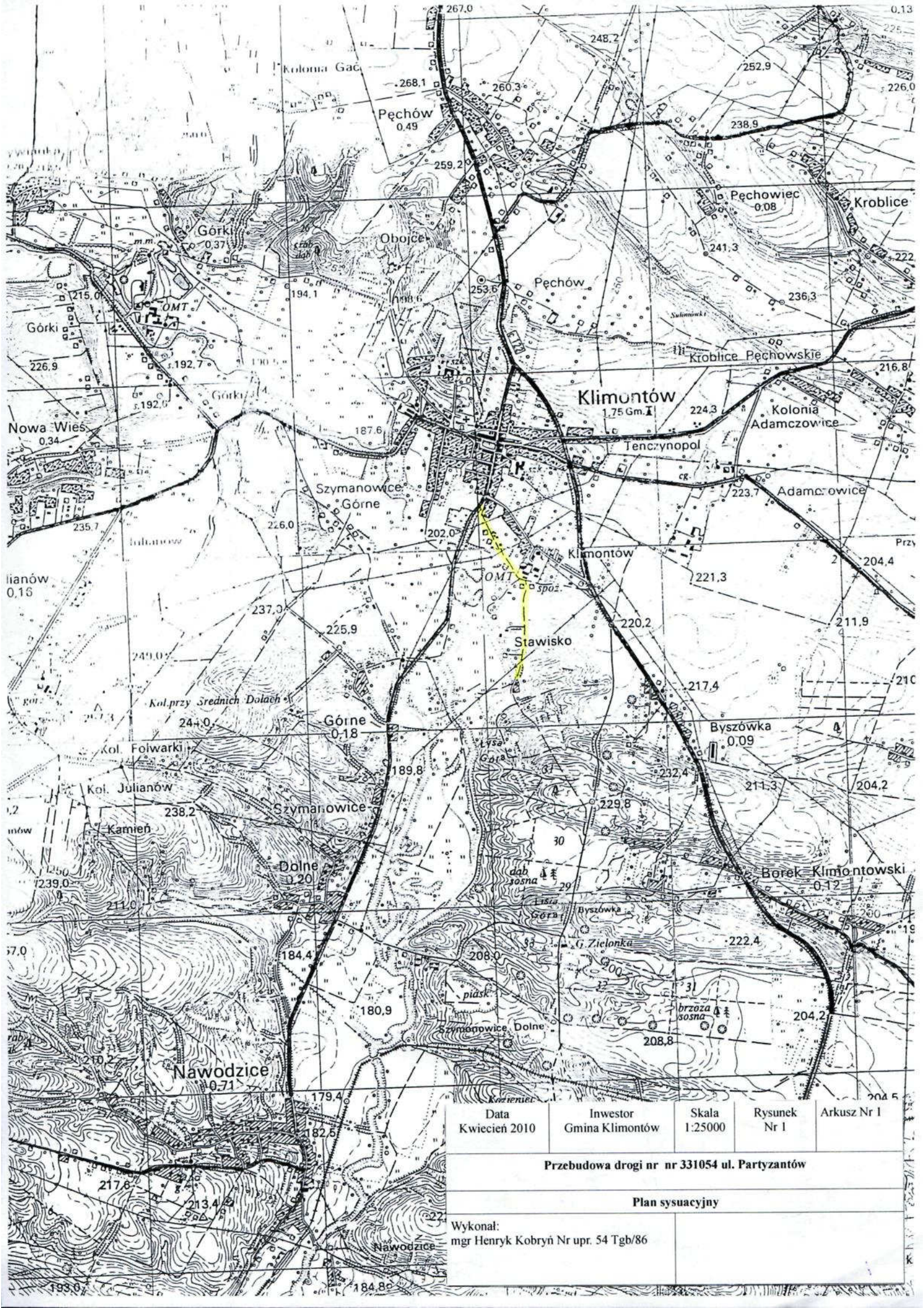
Droga gminna nr 331027T Pokrzywianka - Wola Konarska

od km 0+620 -:- do km 0+920



Inwestor <b>Grażyna Klimontów</b> 27-640 Klimontów ; ul. Zysmana 1		Wykonawca Biuro Projektowe ZRB Henryk Kobryń ul. Skłodowskiej 1/17 28-200 Staszów	
Opis Przebudowa drogi gminnej Pokrzywianka - Wola Konarska			
<b>PRZEKRÓJ NORMALNY</b>			
Miejscowość Wola Konarska		Skala <b>1:50</b>	
Operowanie	Instal. i wykonanie	Nr uprawnień	Data
Operował	mgr Henryk Kobryń	54.3.gh.86	04.2010
Sprawdził	mgr inż. Michał Kobryń	.....	04.2010
Data opracowania	kwiecień 2010	Branka	Nr rysunku
		<b>Drogowa</b>	<b>2</b>
			Nr arkusza <b>1</b>

**STAROSTWO POWIATOWE**  
w Sandomierzu  
27-600 Sandomierz, ul. Mickiewicza 34  
tel. /015/ 832 32 43; fax /015/ 832 28 25



Data	Inwestor	Skala	Rysunek	Arkusz Nr 1
Kwiecień 2010	Gmina Klimontów	1:25000	Nr 1	
<b>Przebudowa drogi nr nr 331054 ul. Partyzantów</b>				
<b>Plan syruacyjny</b>				
Wykonał: mgr Henryk Kobryń Nr upr. 54 Tgb/86				