

Uchwała Nr XXXVIII/290 /10
Rady Gminy w Klimontowie
z dnia 10 maja 2010 r.
w sprawie wprowadzenia zmian w uchwale Nr XVI/119/08

Na podstawie art. 18 ust. 2 pkt. 6 ustawy z dnia 8 marca 1990 r o samorządzie gminnym (jt. z 2001r Dz. U. Nr 142, poz. 1591 z późn. zm.), rozporządzenia Ministra Rolnictwa i Rozwoju Wsi z dnia 14 lutego 2008 r. w sprawie szczegółowych warunków i trybu przyznawania pomocy finansowej w ramach działania "Odnowa i rozwój wsi" objętego Programem Rozwoju Obszarów Wiejskich na lata 2007-2013 (Dz. U. Nr 38, poz. 220 z późn. zm.) Rada Gminy w Klimontowie uchwala, co następuje:

§ 1. W uchwale Nr XVI/119/08 Rady Gminy w Klimontowie z dnia 28 kwietnia 2008 r. w sprawie przyjęcia "Planu Odnowy Sołectwa Pokrzywianka" wprowadza się zmiany w ten sposób, że:

- 1) tytuł uchwały otrzymuje brzmienie: "w sprawie zatwierdzenia Planu Odnowy Miejscowości Pokrzywianka na lata 2008 - 2015",
- 2) załącznik do uchwały pn. "Plan Odnowy Miejscowości Pokrzywianka na lata 2008 - 2015" otrzymuje brzmienie jak załącznik do niniejszej uchwały.

§ 2. Wykonanie uchwały powierza się Wójtowi Gminy.

§ 3. Uchwała wchodzi w życie z dniem jej podjęcia.

PRZEWODNICZĄCY
RADY GMINY
Jan Bębacz

PLAN ODNOWY MIEJSCOWOŚCI POKRZYWIANKA

NA LATA 2008-2015



Spis treści

Wstęp	3
Położenie Gminy Klimontów	4
Nasza wieś – miejscowość Pokrzywianka.....	5
<i>Rys historyczny sołectwa</i>	5
<i>Zasoby miejscowości</i>	6
<i>Aktualna sytuacja miejscowości</i>	7
<i>Analiza SWOT</i>	8
<i>Wizja rozwoju naszej miejscowości</i>	8
Planowane działania na rzecz odnowy miejscowości Pokrzywianka w latach 2008-2015	10
Dokumentacja fotograficzna zasobów miejscowości i życia społeczno-kulturalnego mieszkańców....	14
Protokół z zebrania wiejskiego (uchwała i lista obecności).....	21

Wstęp

Plan Odnowy Miejscowości Pokrzywianka na lata 2008-2015 powstał dzięki dużemu zaangażowaniu i aktywności społecznej mieszkańców naszej wioski. Rozwój naszej miejscowości w dużym stopniu zależy od środków finansowych przeznaczonych przez Unię Europejską na rozwój obszarów wiejskich, dlatego też nasi mieszkańcy świadomi szansy jaką stanowią fundusze europejskie postanowili stworzyć POM i poprzez jego realizację wpływać na poprawę warunków życia oraz sytuacji społeczno-gospodarczej mieszkańców naszej wioski. POM Pokrzywianka na lata 2008-2015 stworzony został w oparciu o „Strategię Rozwoju Gminy Klimontów 2008-2015”. Okres realizacji został dostosowany do Narodowych Strategicznych Ram Odniesienia na lata 2007-2013, Programu Rozwoju Obszarów Wiejskich i Strategii Rozwoju Województwa Świętokrzyskiego, w której przewidziano działania zarówno ze środków finansowych krajowych jak i funduszy strukturalnych Unii Europejskiej. POM Pokrzywianki na lata 2008-2015 jest dokumentem otwartym a zawarte w nim zadania będą aktualizowane stosownie do zmieniających się uwarunkowań zewnętrznych jak i wewnętrznych pojawiających się nowych możliwości działań oraz zmiany hierarchii priorytetów przyjętych przez Radę Gminy w Klimontowie.

Położenie Gminy Klimontów

Gmina Klimontów to gmina wiejska położona w województwie świętokrzyskim, w powiecie sandomierskim. W latach 1975-1998 gmina ta, zgodnie z obowiązującym wówczas podziałem administracyjnym kraju, znajdowała się w województwie tarnobrzeskim. Gmina Klimontów graniczy z ośmioma innymi gminami, tj. od północy z Gminą Iwaniska, Gminą Lipnik oraz Gminą Obrazów, od wschodu z Gminą Koprzywnica i Gminą Samborzec. Na południe od Klimontowa znajduje się natomiast Gmina Łoniów, a na zachód Gmina Staszów i Gmina Bogoria.

Krajobraz Gminy to stosunkowo płaska wyżyna lessowa, wyniesiona na wysokość 220-290 m n.p.m. z bardzo gęstą siecią dolin i wąwozów lessowych stanowiących dopełnienie doliny Koprzywianki, będącej dominującą częścią tutejszego krajobrazu (Gmina Klimontów leży w całości w dorzeczu Koprzywianki, lewego dopływu Wisły). Wysoką wartość krajobrazową przedstawiają zwłaszcza wąwozy wyerodowane w lessowych pokrywach występujące przeważnie w miejscowości Konary. Wysokość względna, ponad dna dolin, wynosi 20-50 m. Doliny głównych rzek występują na wysokości 200 m n.p.m. i są stosunkowo szerokie, np. szerokość dna doliny Koprzywianki wynosi 200-1500 m (najszersza jest w okolicy Klimontowa i Nawodzic). Różnica wysokości względnej w obrębie Gminy wynosi 120 m, od 170 m n.p.m. w dolinie Koprzywianki (wieś Rybnica) do 290 m n.p.m. w okolicy Konar i Nawodzic. Dużą atrakcją krajobrazową Gminy stanowią kompleksy stawów rybnych, z których największe znajdują się w Ułanowicach i Rybnicy oraz zalew w Szymanowicach o pow. 54 ha. Powierzchnia Gminy Klimontów liczy 99.24 km², co stanowi 14.68% powierzchni powiatu sandomierskiego.

w ręce spadkobierców, a w roku 1779 dobra te stały się własnością Antoniego Ledóchowskiego. Słownik Geograficzny Królestwa Polskiego z 1833 roku podaje, iż wioska należała do gminy Górki, do powiatu sandomierskiego i do parafii Olbierzowice. Posiadała 37 domostw, 432 morgi włościńskie i liczyła 242 mieszkańców. Po upadku Powstania Styczniowego (1863-1864) chłopci w naszej wiosce podobnie jak w całym zaborze rosyjskim ostali uwłaszczeni i za posiadane gospodarstwa nie musieli odrabiać pańszczyzny ani płacić dziesięciny na rzecz kościoła. W okresie I wojny światowej na terenie naszego sołectwa toczyły się walki znane z historii jako Bitwa pod Konarami. Do dnia dzisiejszego istnieje zbiorowa mogiła, w której pochowani są żołnierze pochodzący z armii austro-węgierskiej, rosyjskiej a także legioniści Józefa Piłsudskiego. Po odzyskaniu niepodległości w 1918 roku, w pierwszej połowie lat trzydziestych przeprowadzono w naszym sołectwie komasację gruntów włościńskich. Nasi przodkowie przed II wojną światową wykupili od Włodzimierza Karskiego (właściciela majątku w Górkach Klimontowskich) działkę o powierzchni około 0.60 ha na której wybudowany został budynek Szkoły Powszechnej (4 klasowej), która istniała w okresie międzywojennym a także kilka lat po wojnie.

Zasoby miejscowości

Mieszkańcy naszej wioski zajmują się uprawą zbóż, buraków cukrowych, hodowlą bydła i trzody chlewnej. Klasy gruntów naszego sołectwa przedstawiają się następująco:

- kl. I -
- kl. II 5.4600
- kl. IIIa 36.8700
- kl. IIIb 37.1200
- kl. IVa 38.1600
- kl. IVb 38.4700
- kl. V 24.2800
- kl. VI 6.7300

Najlepiej klasyfikację gruntów przedstawia wykres nr 2:



We wsi działa Ochotnicza Straż Pożarna założona w 1964 roku oraz Koło Gospodyń Wiejskich. Koło Gospodyń każdego roku organizuje:

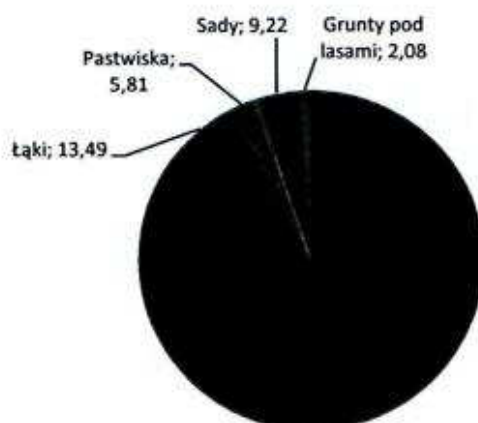
- Dzień Kobiet
- Dzień Dziecka
- Wigilię Wiejską
- Sylwestra

Oprócz przepięknego krajobrazu, na terenie naszej miejscowości znajduje się figurka Matki Boskiej z początku XX wieku, mogiła żołnierzy z okresu I wojny światowej, a także świetlico-remiza i biblioteka. Do tradycji pielęgnowanych przez mieszkańców należą nabożeństwa majowe odprawiane przy figurce Matki Boskiej, przed świętami Wielkiej Nocy i Bożego Narodzenia odprawiana jest dla osób chorych i starszych msza św. w świetlico-remizie. Nasza społeczność bierze także aktywny udział w Jarmarku na św. Jacka, panie z KGW przygotowują wieniec dożynkowy, organizują wystawę płodów rolnych i częstują przybyłych gości licznymi potrawami.

Aktualna sytuacja miejscowości

Pokrzywianka to miejscowość o zwartej zabudowie, w której przeważają domy jednorodzinne, mieszkania i obejścia są zadbane i czyste. Cechą wyróżniającą naszą wieś jest piękny krajobraz i czyste środowisko. Mamy dużo zagajników, łąk, pastwisk, wśród których gromadzi się dużo ptactwa i dzikiej zwierzyny. Na naszych gruntach w okresie jesienno-zimowym odbywają się polowania na dziką zwierzynę przez myśliwych z Polski i krajów Unii Europejskiej. Wszelkie problemy rozwiązywane są na zebraniach wiejskich. Rolnictwo jest średnio rozwinięte, ziemia dobrze wykorzystana. Struktura gruntów przedstawia się następująco:

Grunty orne:	187.09 ha
Łąki:	13.49 ha
Pastwiska:	5.81 ha
Sady:	9.22 ha
Grunty pod lasami:	2.08 ha



Większość naszej wioski stanowią rolnicy, pozostali mieszkańcy żyją z rent i emerytur lub są bezrobotni. Jedynie niewielka liczba mieszkańców posiada zatrudnienie w zakładach pracy.

Analiza SWOT

<ul style="list-style-type: none"> • rezerwy terenowe w planach zagospodarowania przestrzennego • rosnący poziom wykształcenia młodzieży • istnienie wielu organizacji społecznych • położenie geograficzne (dogodny dostęp do komunikacji drogowej) • atrakcyjne tereny rekreacyjne (tereny leśne) • dobra współpraca z Urzędem Gminy • aktywność społeczność sołectwa oraz jej zdolności do angażowania się w rozwój miejscowości • duża ilość dzieci i młodzieży na tle ogólnej liczby mieszkańców 	<ul style="list-style-type: none"> • wysokie bezrobocie • niski dochód do budżetu Gminy, a duże potrzeby • niskie dochody Gminy przypadające na jednego mieszkańca • brak wodociągów • brak kanalizacji • brak gazociągu • niedostateczny stan istniejącej infrastruktury technicznej (zły stan dróg) • brak poboczy i chodnika • brak ścieżek rowerowych • brak miejsc dla rozwijania kultury fizycznej i sportu
<ul style="list-style-type: none"> • sprzyjająca polityka do rozwoju obszarów wiejskich • zwiększająca się możliwość uzyskania środków z zewnątrz z różnego rodzaju funduszy unijnych • duże zaangażowanie młodzieży w KGW i OSP • atrakcyjne położenie krajobrazowe 	<ul style="list-style-type: none"> • rosnące bezrobocie • wymóg posiadania własnego udziału finansowego w różnych programach unijnych • niewystarczająca liczba instytucji wspierających rozwój wsi • brak stabilności w polityce wspierania rozwoju obszarów wiejskich i gospodarki wodnej • wejście do Wspólnego Rynku Europejskiego prowadzące do zwiększenia konkurencyjności • zła sytuacja rolnictwa, rozdrobnienie gospodarstw

Wizja rozwoju naszej miejscowości

Pokrzywianka to średniej wielkości wioska, położona na wzgórzu i w dolinie rzeki Koprzywianki, o bogatych walorach krajobrazowych. Najlepiej przemierzać tę okolicę pieszo lub rowerem, gdyż łatwiej podziwiać przyrodę i tutejszy krajobraz. Naszym marzeniem jest aby sołectwo rozwijało się, a w okresie wiosny oraz lata szlakami turystycznymi biegnącymi przez naszą miejscowość wędrowała młodzież, ucząc się i dostrzegając ślady historii. Organizacje działające w naszym sołectwie, a w szczególności Koło Gospodyń Wiejskich, które zawsze ochoczo przyjmuje różnych gości oferując im miejsce spoczynku i smaczny posiłek. Jako przykład może posłużyć zapoczątkowana w ubiegłym roku akcja mająca na celu włączenie się naszej miejscowości w cykl imprez rekreacyjno-sportowych organizowanych przez szkoły i wspierany finansowo przez Urząd Gminy Klimontów, są to:

- rajd rowerowy
- biegi przełajowe „W pogoni za wiatrem”
- „Klimontowski Wyścig Pokoju”

a także częstowanie skromnym posiłkiem uczestników pieszej pielgrzymki do Częstochowy.

Ponadto w 2009 roku Koło Gospodyń Wiejskich i Ochotnicza Straż Pożarna uczestniczyły w „projektach unijnych” w ramach Poakcesyjnego Programu Wsparcia Obszarów Wiejskich Program integracji Społecznej (PPWOW PIS). Wnioski złożone przez te organizacje były następującej treści:

- „Świetlica wiejska miejscem przyjaznym na każdego mieszkańca”
- „Obchody rocznic upamiętniające ważne wydarzenia z życia sołectwa i dokonań naszych przodków”

W ramach tych działań i otrzymanych funduszy zorganizowane były m.in. różnego typu zajęcia dla dzieci i młodzieży:

- spisana została historia naszej miejscowości w formie Kroniki Wiejskiej
- obchody 45lecia powstania OSP w Pokrzywiance, zakupiono sztandar dla jednostki
- wigilia wiejska i jasełka bożonarodzeniowe
- wspólna wycieczka autokarowa mieszkańców Pokrzywianki do miejsca kultu Matki Boskiej Lichańskiej w Kałkowie


oraz wiele innych przedsięwzięć.

Planowane działania na rzecz odnowy miejscowości Pokrzywianka w latach 2008-2015

Odnowa wsi to proces kształtowania życia na obszarach wiejskich, podejmowany przez władze Gminy oraz lokalną społeczność. Celem tego procesu jest podnoszenie standardu życia przy zachowaniu jego tożsamości i walorów wsi. Słabo rozwinięta infrastruktura techniczna i społeczna wsi jest jedną z barier rozwoju wsi pod względem społecznym i gospodarczym.

Priorytetowym celem inwestycji jest poprawa warunków życia poprzez rozwój infrastruktury kulturalnej, sportowej i rekreacyjnej. Poprawa zagospodarowania przestrzennego naszej wioski uatrakcyjni życie i zachęci różne osoby do osiedlenia się w naszym sołectwie. Rozwój wsi Pokrzywianka będzie polegać na modernizacji obiektów takich jak:

- świetlico-remiza
- stara szkoła z okresu międzywojennego
- figurka Matki Boskiej
- grób Legionistów



Planuje się realizację następujących zadań:

Priorytet I

Świetlica wiejska-miejsce wspólnych spotkań, opracowywania przedsięwzięć oraz uroczystości i zabaw.

Cele: Stworzenie warunków dla odbywania się:

- pokazów gotowania dla gospodyń wiejskich
- szkoleń i konferencji dla rolników
- nauki języków obcych i kursów internetowych
- spotkań dzieci i młodzieży

Projekty:

1. Wykonanie ocieplenia budynku świetlicy
2. Wykonanie ogrzewania w budynku
3. Zakup wyposażenia do świetlicy wiejskiej

Priorytet II

Poprawa wizerunku naszego sołectwa.

Cel: Przyjemne i wygodne życie naszych mieszkańców:

1. Ogrodzenie i zagospodarowanie działki wokół świetlicy wiejskiej.
2. Odnowienie figury Matki Boskiej, grobu Legionistów oraz zagospodarowanie terenu przy tych obiektach.
3. Zaktualizowanie drogi gminnej nr 222 i budowa drogi nr 220.
4. Wykonanie odprowadzenia wody wzdłuż drogi asfaltowej biegnącej przez naszą wioskę.
5. Wykonanie chodnika po jednej stronie drogi asfaltowej.
6. Modernizacja drogi wiejskiej do posesji mieszkańców „Kolonii Pokrzywianka”.
7. Założenie bariery zabezpieczeniowej wzdłuż drogi gminnej biegnącej przez wieś w kierunku Górek Klimontowskich.

Priorytet III

Rozwój dzieci i młodzieży przez uprawianie sportu.

Cel: Utworzenie bazy rekreacyjno-sportowej dla naszych dzieci i młodzieży

Projekty:

1. *Modernizacja i adaptacja na cele sportowe budynku po szkole powszechnej z okresu międzywojennego.*

Zadanie to polegać będzie na remoncie pomieszczeń, modernizacji ogrzewania, wymianie instalacji elektrycznej, wodno-kanalizacyjnej. W wyremontowanych salach powstaną łazienki z prysznicami, szatnie oraz miejsce na sprzęt sportowy.

2. Budowa placu zabaw dla dzieci

Planowane zadania to: kołobieg, zjeżdżalnia, huśtawka, piaskownica, ławki wypoczynkowe

3. Boisko sportowe

- a. ogrodzenie terenu pod boisko
- b. utworzenie płyty boiska sportowego
- c. zakup bramek i sprzętu sportowego
- d. organizacja wyjazdów dzieci i młodzieży na kąpielisko do Szymanowic
- e. adaptacja budynku po Spółdzielni Kółek Rolniczych na magazyny

Priorytet IV

Ochotnicza Straż Pożarna

Cel: Utrzymanie i rozwój jednostki OSP Pokrzywianka

Projekty:

1. Zaopatrzenie OSP w nowoczesny sprzęt
2. Zakup mundurów bojowych oraz galowych dla strażaków
3. Zakup wozu strażackiego

HARMONOGRAM RZECZOWO-FINANSOWY PLANU ODNOWY MIEJSCOWOŚCI POKRZYWIANKI NA LATA 2008-2015

Lp.	Planowe inwestycje	Termin realizacji	Hierarchia ważności	Wartość kosztorysowa w zł
1	Zakup wyposażenia do budynku świetlicy-remizy	2008-2009	III	10 000.00
2	Ogrodzenie i zagospodarowanie terenu wokół świetlicy-remizy (chodniki, alejki, zielen)	2009-2010	II	85 000.00
3	Budowa placu zabaw, boisko-sportowego dla dzieci, młodzieży, osób dorosłych z terenu naszej miejscowości i okolicy, organizowanie wyjazdów dzieci i młodzieży na kąpielisko w Szymanowicach	2010	I	50 000.00
4	Wykonanie ocieplenia budynku świetlicy-remizy z zewnątrz i montaż centralnego ogrzewania wewnątrz	2012-2013	VII	140 000.00
5	Odnowienie i zagospodarowanie budynku po dawnej szkole podstawowej z okresu międzywojennego	2011-2012	VI	30 000.00
6	Odnowienie Figury Matki Boskiej oraz grobu Legionistów, którzy polegli na terenie naszej miejscowości	2014-2015	IX	25 000.00
7	Budowa drogi gminnej nr 220 i 222 oraz modernizacja drogi w kierunku posesji mieszkańców „Kolonii Pokrzywianka”, wykonanie bariery zabezpieczającej wzdłuż drogi gminnej biegnącej przez wieś w kierunku Górek Klimontowskich	2010	IV	100 000.00

8	Wykonanie chodnika i korytek odprowadzających wody opadowe wzdłuż drogi gminnej biegnącej przez wieś	2010-2011	V	60 000.00
9	Zakup i montaż ulicznych lamp oświetleniowych w brakujących miejscach wzdłuż dróg gminnych biegnących przez wieś	2013	VIII	20 000.00
10	Zaopatrzenie jednostki OSP w nowoczesny sprzęt ratunkowo-pożarniczy i umundurowania, zakup strojów ludowych dla pań z KGW	2014-2015	X	20 000.00

Dokumentacja fotograficzna zasobów miejscowości i życia społeczno-kulturalnego mieszkańców



Zdjęcie 1: Świetlco-remiza w Pokrzywiance




Zdjęcie 2: Budynek po starej szkole powszechnej (IV klasowej) z okresu międzywojennego



Zdjęcie 3: Figurka Matki Boskiej



Zdjęcie 4: Przydrożny Krzyż na którym podczas powodzi (07.2001) uratowało się od utonięcia troje osób



Zdjęcie 5: Grób - mogiła Legionistów poległych w maju 1915 r.



Zdjęcie 6: Panie z KGW i druhowie OSP podczas dożynek gminnych



Zdjęcie 7: Panie z Koła Gospodyń Wiejskich podczas dożynek parafialnych



Zdjęcie 8: Obchody 45lecia OSP w Pokrzywiance



Zdjęcie 9: Festyn ludowy



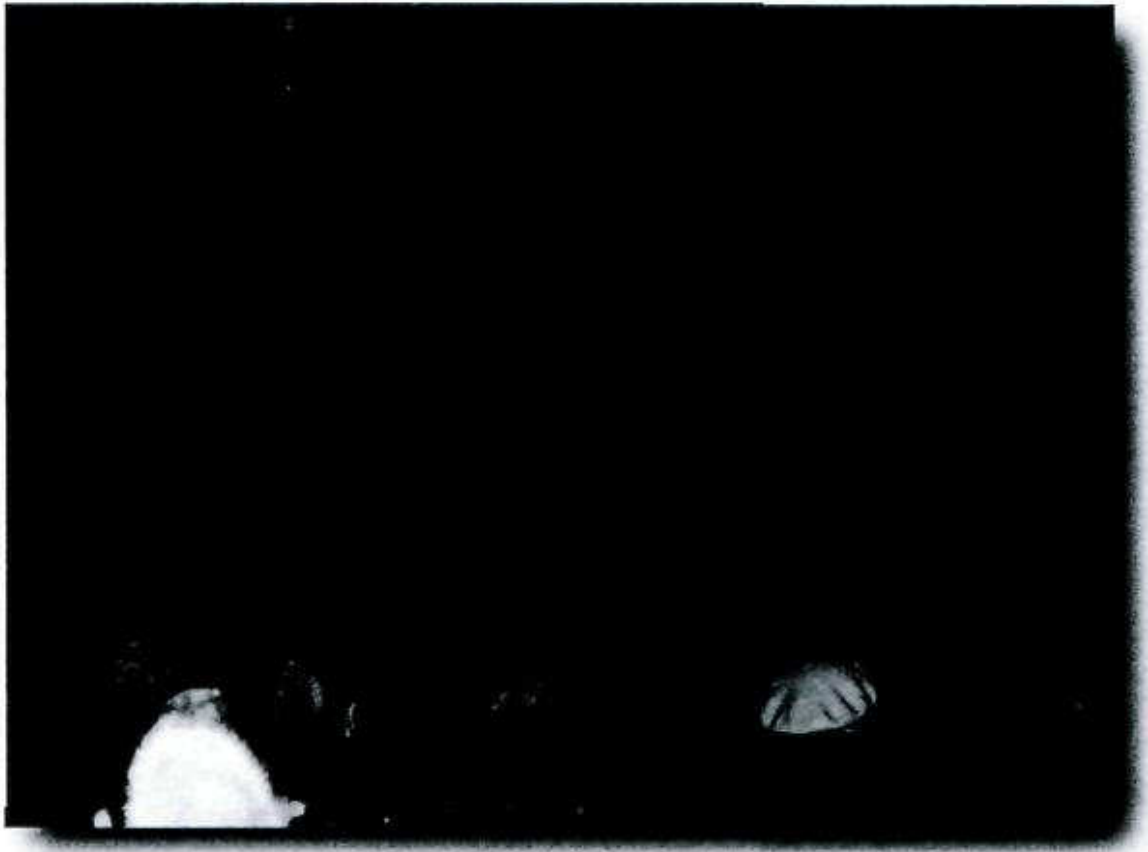
Zdjęcie 10 Jasełka Bożonarodzeniowe



Zdjęcie 11: Wigilia wiejska



Zdjęcie 12: Mikołajki wiejskie



Zdjęcie 13: Pielgrzymka mieszkańców Pokrzywianki do Kąkrowa (wielkanocne Misterium Męki Pańskiej)

Protokół z zebrania wiejskiego (uchwała i lista obecności)

Na zebraniu wiejskim odbytym w dniu 3 maja 2010 roku w Pokrzywiance Rada Sołecka oraz przedstawiciele organizacji tu działających – Koło Gospodyń Wiejskich, Ochotnicza Straż Pożarna a także pozostali mieszkańcy naszej miejscowości jednogłośnie poparli propozycję zmian w „Planie Odnowy Miejscowości Pokrzywianka”.

Zakup wyposażenia do budynku świetlicy-remizy, ogrodzenie i zagospodarowanie terenu wokół tego budynku.

Budowa placu zabaw, boiska sportowego dla dzieci i młodzieży z terenu naszej miejscowości i okolicy.

Odnowienie i zagospodarowanie budynku po dawnej szkole podstawowej (powszechnej IV klasowej) z okresu międzywojennego.

Wykonanie ocieplenia budynku świetlicy-remizy z zewnątrz i montaż centralnego ogrzewania wewnątrz.

Odnowienia Figury Matki Boskiej oraz Grobu Legionistów poległych w bitwie pod Konarami znajdującego się na terenie naszej miejscowości.

Zaopatrzenie jednostki OSP w nowoczesny sprzęt pożarniczy i ratunkowy.

Wykonanie odprowadzenia wody wzdłuż drogi gminnej Pokrzywianka-Wola Konarska, położenie korytek betonowych i chodnika wzdłuż tej drogi.

Budowa drogi gminnej nr 220 i 222 oraz modernizacja drogi w kierunku posesji mieszkańców „Kolonii Pokrzywianka”, wykonanie bariery zabezpieczającej wzdłuż drogi gminnej obok posesji państwa Kryciów i Gawronów.

**Uchwała Nr 1/10
z dnia 3 maja 2010 roku**

Mieszkańcy Pokrzywianki zebrani na zebraniu wiejskim w budynku świetlicy-remizy postanowił przyjąć zmiany w „*Planie Odnowy Miejscowości Pokrzywianka na lata 2008-2015*” bez uwag jednogłośnie.

Przewodniczący

Piotr Lipiec

Sekretarz

Berline Zybala

Na zebraniu wiejskim wytypowano grupę osób odpowiedzialnych za wprowadzenie zmian w „*Planie Odnowy Miejscowości Pokrzywianka na lata 2008-2015*”

1. Kazimiera Gawron – 46 lat, rolnik, od 1998 r. Przewodnicząca Koła Gospodyń Wiejskich, członkini Rady Sołeckiej
2. Janina Wyrzykowska – 59 lat, rolnik, członkini Koła Gospodyń Wiejskich i Rady Sołeckiej
3. Bożena Zybała – 54 lata, mgr inż. rolnik, w latach 1981-2006 pracownik Cukrowni Ropczyce, od 2006 r. prowadzi własne gospodarstwo rolne, w latach 1988-1994 radna Gminy Klimontów, członek Rady Sołeckiej
4. Tadeusz Bajur – 54 lata, rolnik, strażak, od 2002 r. Przewodniczący Rady Sołeckiej
5. Andrzej Pyszczek – 56 lat, rolnik, strażak, od 2002 r. pełni funkcję sołtysa
6. Andrzej Górski – 66 lat, rencista, strażak, od 1980 r. członek Rady Sołeckiej
7. Tomasz Małkowski – 41 lat, rolnik, strażak, od 2006 r. członek Rady Sołeckiej
8. Stanisław Bajur – 72 lata, emeryt, Prezes Ochotniczej Straży Pożarnej w Pokrzywiance, od 1980 radny Rady Powiatu Sandomierskiego
9. Piotr Lipiec – 34 lata, nauczyciel PSP im. Jerzego Ossolińskiego w Klimontowie, strażak, radny Rady Gminy Klimontów od 2002 r.

Spośród wyżej wymienionych osób wytypowano panią Bożenę Zybała jako lidera grupy.

Lista obecności na zebraniu wiejskim dotyczącym zmian w „Planie Odnowy Miejscowości Pokrzywianka”.

Lp.	Imię i Nazwisko	Funkcja	Podpis
1	Górski Hubert	sek. Rady Soł.	[Podpis]
2	Górska Małgorzata	ewangelistka	[Podpis]
3	Bajur Tadeusz	Przewodniczący Rad. J	[Podpis]
4	Bajur Stanisław	tytuł: OSP	[Podpis]
5	Gołovon Mierzyśia	rolnik strażak	[Podpis]
6	Hubert Hubert	strażak	[Podpis]
7	Zdzisław Słedzi	Strażak	[Podpis]
8	Hubert Bajur	strażak	[Podpis]
9	Wysocki Jerzy	rolnik strażak	[Podpis]
10	Wysocki Jerzy	strażak	[Podpis]
11	Bajur Tadeusz		[Podpis]
12	Kawuska Danuta	rolnik KGW	[Podpis]
13	Koński Wojciech	strażak	[Podpis]
14	Bone Zygmunt	rolnik KGW	[Podpis]
15	Górska Zofia	rolnik KGW	[Podpis]
16	Kawuska Małgorzata	rolnik KGW	[Podpis]
17	Górski Dawid	rolnik	[Podpis]
18	Bajur Małgorzata	rolnik	[Podpis]
19	Lipiec Zofia	KGW	[Podpis]
20	Oleśki Jerzy	strażak	[Podpis]
21	Bajur Jerzy	rolnik	[Podpis]
22	Lipiec Piotr	strażak	[Podpis]
23	Słedzi Agnieszka	rolnik KGW	[Podpis]
24	Papuz Jerzy	rolnik KGW	[Podpis]
25	Hubert Jerzy	rolnik KGW	[Podpis]
26	Górski Jerzy	rolnik KGW	[Podpis]
27	Ozłoba Szymon	rolnik OSP	[Podpis]
28	Górski Jerzy	rolnik OSP	[Podpis]
29	Bajur Jerzy	rolnik KGW	[Podpis]
30	Górski Jerzy	rolnik	[Podpis]
31	Lipiec Jerzy	rolnik	[Podpis]
32	Lipiec Jerzy	rolnik	[Podpis]