

Uchwała Nr XXXIX/ 295 /10
Rady Gminy w Klimontowie
z dnia 23 czerwca 2010 r.
w sprawie wprowadzenia zmian w uchwale Nr XVI/120/08

Na podstawie art. 18 ust. 2 pkt. 6 ustawy z dnia 8 marca 1990 r o samorządzie gminnym (jt. z 2001r Dz. U. Nr 142, poz. 1591 z późn. zm.), rozporządzenia Ministra Rolnictwa i Rozwoju Wsi z dnia 14 lutego 2008 r. w sprawie szczegółowych warunków i trybu przyznawania pomocy finansowej w ramach działania "Odnowa i rozwój wsi" objętego Programem Rozwoju Obszarów Wiejskich na lata 2007-2013 (Dz. U. Nr 38, poz. 220 z późn. zm.) Rada Gminy w Klimontowie uchwala, co następuje:

§ 1. W uchwale Nr XVI/120/08 Rady Gminy w Klimontowie z dnia 28 kwietnia 2008 r. w sprawie przyjęcia "Planu Odnowy Sołectwa Górki" wprowadza się zmiany w ten sposób, że:

- 1) tytuł uchwały otrzymuje brzmienie: "w sprawie zatwierdzenia Planu Odnowy Miejscowości Górki na lata 2008 - 2015",
- 2) załącznik do uchwały pn. "Plan Odnowy Miejscowości Górki na lata 2008 - 2015" otrzymuje brzmienie jak załącznik do niniejszej uchwały.

§ 2. Wykonanie uchwały powierza się Wójtowi Gminy.

§ 3. Uchwała wchodzi w życie z dniem jej podjęcia.

PRZEWODNICZĄCY
RADY GMINY
Jan Rychacz

PLAN ODNOWY MIEJSCOWOŚCI GÓRKI
LATA 2008-2015

PLAN ODNOWY MIEJSCOWOŚCI
GÓRKI

GMINA KLIMONTÓW



Piotr Gajewski
Czerwiec 2010

1. Charakterystyka miejscowości , położenie geograficzne

Gmina Klimontów jest malowniczo położona w dorzeczu rzeki Koprzywianki w powiecie sandomierskim.

Jej piękno i specyfika sprawiają, że może być doskonałym warsztatem pracy naukowej.

Górki leżą na terenie Gminy Klimontów .

Znajdują się około 3 kilometrów na północny zachód od Klimontowa.

Wieś znajduje się na dwóch przeciwległych wzniesieniach oraz w dolinie rzeki Koprzywianki przy drodze wojewódzkiej nr. 758

Rzeka Koprzywianka bierze swój początek w miejscowości Piórków Górny na stoku góry Szczytniak na wysokości 380 m n.p.m.

Na terenie naszej miejscowości występuje bór mieszany świeży , porasta on tarasy i zbocza Koprzywianki.

Dzieje Górek związane są nierozdzielnie z historią Klimontowa.

Już w 1240 roku istnieje wzmianka , że na terenie dzisiejszych Górek założono osadę.

Górki swój okres świetności przeżywały za czasów Ledóchowskich i Karskich , dawnymi właścicielami pałacu który wybudował Jan Zbigniew Ossoliński.

Za czasów Karskich pałac został rozbudowany , a rozbudową zarządzał Władysław Marconi jeden z najwybitniejszych w ówczesnym czasie w Polsce architektów. Pałac otaczał przepiękny park w stylu angielskim. Do dziś zachował się drzewostan z dawnych lat.

We wsi założone jest w roku 2008 Stowarzyszenie Rozwoju Wsi Górki Bardzo prężnie działa Koło Gospodyń Wiejskich , które zostało reaktywowane w 2009. Uczestniczyło ono w roku 2009 w realizacji Poakcesyjnego Programu Wsparcia Obszarów Wiejskich Program Integracji Społecznej PPWOW PIS

pod nazwa „Warsztaty Kulinarne” oraz „ Nie Ja nie Ty –tylko My- zrobmy to razem” Polsko Amerykańskiej Fundacji Wolności dzięki funduszom pozyskanym z tych działań wyremontowaliśmy pomieszczenie kuchenne w budynku świetlicy wiejskiej zorganizowaliśmy wystawę „Moje Górki wczoraj” w organizację której włączyła się duża ilość mieszkańców naszego sołectwa .Dużym wydarzeniem w 2009 roku było poświęcenie odnowionego przydrożnego Krzyża w to działanie włączeni byli wszyscy mieszkańcy. Panie z Koła Gospodyń Wiejskich biorą aktywny udział w organizacji Jarmarku na Świętego Jacka ,organizują wystawę płodów rolnych i częstują uczestników smacznymi potrawami.

2. Aktualna sytuacja miejscowości

Górki to miejscowość o zwartej zabudowie, w której przeważają domy jednorodzinne oraz mieszkania wielorodzinne tzw. bloki w których mieszka 27 rodzin. Mieszkańcy sołectwa z należytą starannością dbają o czystość i estetykę swoich mieszkań i obejść. Wieś położona jest na przeciwległych zielonych wzniesieniach oraz w dolinie rzeki Koprzywianki w centrum tej doliny znajduje się wzniesienie na którym góruje pośród starego drzewostanu nasz Górecki pałac obecnie własność prywatna. Od Klimontowa oddzielają Górki łąki rozpościerające się między rzeką Koprzywianką a kanałem melioracyjnym tworzącym rzeczkę. Takie położenie powoduje że sołectwo Górki stanowi atrakcyjną, malowniczą wieś zarówno dla mieszkańców jak i turystów a dla ptactwa i zwierzyny doskonałe tereny łęgowe i do żerowania. Należy również wspomnieć że z Górek do Klimontowa biegnie najdłuższa Aleja Kasztanowa, której uroki nie da się opisać słowami. W maju i czerwcu przez Górki biegną dwie trasy biegowe – cyklicznych imprez tj. Integracyjny Bieg Klimontowski organizowany przez Krajowy Komitet Paraolimpijski oraz Bieg Najdłuższą Aleją Kasztanowców w Europie. Często organizowane są zebrania sołeckie na których poruszane są sprawy bieżące. W naszej wiosce kilka rodzin utrzymuje się z rolnictwa, część z rent i emerytur niewielka liczba ludności posiada stale zatrudnienie w zakładach pracy.



Fot. Piotr Gajewski . *Zabytkowy Pałac w Górkach*

PLAN ODNOWY MIEJSCOWOŚCI GÓRKI
LATA 2008-2015



Fot. Piotr Gajewski *Widok alei kasztanowej od strony Klimontowa*



Fot. Piotr Gajewski *Widok alei kasztanowej od strony Górek*

3. Ludność.


Sołectwo Górki liczy 250 mieszkańców tj. 128 kobiet i 122 mężczyzn. Ponad 20 % mieszkańców to dzieci i młodzież.

4. Usługi społeczne .

Jedynym obiektem użyteczności publicznej w naszym sołectwie jest budynek po byłej wadze składu buraczanego , właśnie została zakończona procedura zmiany sposobu użytkowania z budynku wagi na świetlicę wiejską .W 2009 korzystając ze środków Programu Integracji Społecznej PPWOW oraz z Polsko – Amerykańskiej Fundacji Wolności zostały wyremontowane dwa pomieszczenia łazienka i pomieszczenie kuchenne.Do remontu pozostały dwa pomieszczenia świetlicowe oraz terenu wokół budynku . Pomimo tego , że adaptowana świetlica jest w trakcie remontu już służy mieszkańcom do zebrań sołeckich , realizowane są programy unijne imprezy okolicznościowe tj. Dzień Kobiet, Dzień Matki .Stałymi bywalcami świetlicy są dzieci i młodzież którzy spędzają swój czas na grach zespołowych przez cały rok .Świetlica jest siedzibą Koła Gospodyń Wiejskich.

W załączeniu fotografie:

PLAN ODNOWY MIEJSCOWOŚCI GÓRKI
LATA 2008-2015



Fot. Piotr Gajewski . *Zebranie mieszkańców .*

PLAN ODNOWY MIEJSCOWOŚCI GÓRKI
LATA 2008-2015



Remontowana świetlica

Fot. Piotr Gajewski

We wsi znajdują się dwa zakłady pracy tj. baza transportowa oraz zakład wylęgu drobiu, w których zatrudnienie znajdują m. in. tutejsi mieszkańcy.

5. Infrastruktura techniczna i komunalna.

Mieszkańcy Górek zaopatrują się w wodę z gminnego wodociągu , którego ujęcie znajduje się na terenie Sołectwa.

W chwili obecnej wszystkie gospodarstwa domowe posiadają możliwość korzystania z wodociągu.

Ujęcie wody z naszej miejscowości zaopatruje w wodę przez wodociąg dużą część mieszkańców naszej gminy.

We wsi została wykonana kanalizacja .

W Sołectwie drogi gminne są w dobrym stanie o nawierzchni bitumicznej i jedna z płyt betonowych, brak jest chodników.

Wieś jest z telefonizowana i w dużej części oświetlona. Każdy z mieszkańców posiada pojemnik na śmieci oraz worki do segregowania śmieci.Odpady zabierane są dwa razy w miesiącu.

6.Organizacje.

Jednostka pomocnicza gminy – Sołtys , Rada Sołecka.
Stowarzyszenie Rozwoju Wsi Górki
Koło Gospodyń Wiejskich

7. Analiza problemów

Spis zidentyfikowanych problemów.

- Niski poziom życia mieszkańców, ubożenie społeczeństwa, bieda
- Brak miejsc pracy
- Brak wyposażonego miejsca dla młodzieży na bezpieczne spędzanie czasu – przeciągający się remont świetlicy wiejskiej
- Brak ofert spędzania wolnego czasu
- Występujące patologie społeczne
- Brak miejsc dla rozwoju kultury fizycznej i sportu
- Brak placu zabaw
- Brak oświetlenia
- Brak chodników
- Brak oświetlenia parkowego alei kasztanowej

8. Analiza SWOT

Mocne strony	Słabe strony
-budynek świetlicy - istnienie Stowarzyszenia Rozwoju Wsi Górki -prężnie działające Koło Gospodyń Wiejskich - teren do zagospodarowania pod boiska sportowe -wzrastająca świadomość i zaangażowanie mieszkańców w życie społeczne wsi - młodzież gimnazjalna i starsza, która widzi potrzebę działania - aktywna grupa liderów - dobry stan dróg - woda i kanalizacja w każdym domu -atrakcyjne tereny rekreacyjne -rezerwy terenowe w planach zagospodarowania przestrzennego -dobre położenie geograficzne	- niski dochód w budżecie Gminy , a duże potrzeby niskie dochody Gminy przypadające na jednego mieszkańca - Brak gazociągu - brak terenów rekreacyjno-sportowych - brak chodników - brak ścieżek rowerowych - brak miejsc do rozwijania kultury fizycznej i sportu - brak placu zabaw dla dzieci - niedostateczne oświetlenie - brak oświetlenia parkowego Alei kasztanowej -

PLAN ODNOWY MIEJSCOWOŚCI GÓRKI
LATA 2008-2015

Szanse	Zagrożenia
<ul style="list-style-type: none">-możliwość pozyskania środków poza budżetowych tj. Finansowanych przez Unię Europejską-możliwość wykorzystania walorów środowiskowych-duże zaangażowanie mieszkańców w prace społeczne-	<ul style="list-style-type: none">- postępujące na terenie kraju bezrobocie, bieda- zubożenie mieszkańców kraju- wysoki udział ludności w wieku- emigracja młodzieży- brak zakładów pracy w najbliższej okolic- zjawiska patologiczne- wymóg posiadania własnego udziału finansowego w różnych programach unijnych

9. Planowane działania na rzecz odnowy miejscowości Górki w latach 2008-2015

Najważniejszym celem dla mieszkańców naszego sołectwa jest poprawa warunków życia poprzez rozwój infrastruktury kulturalnej, sportowej i rekreacyjnej poprawa zagospodarowania przestrzennego uatrakcyjni życie , zachęci różne osoby do osiedlania się w naszej miejscowości .Poprzez rozwój wsi rozumiemy:

- remont świetlicy wiejskiej-wymiana dachu, ocieplenie budynku, wymianę okien remont ścian i podłóg wewnątrz budynku .Budowa ogrzewania olejowego lub innego typu.
- zagospodarowanie terenu wokół świetlicy postawienie ławek, stolików wyłożenie kostką , zasadzenie krzewów i drzew ozdobnych ogrodzenie terenu.
- zakup mebli do świetlicy
- zakup sprzętu sportowego
- budowa placu zabaw przy świetlicy
- budowa boiska sportowego- ogrodzenia terenu, utworzenia boiska, kupno bramek
- dokończenie oświetlenia sołectwa
- budowa chodników
- budowa ścieżki rowerowej

Marzeniem naszym jest, aby nasza wieś z powstałym zapleczem: boisko, plac zabaw, świetlica dała szansę rozwoju naszym dzieciom i młodzieży oraz nauczyła jak dbać o wspólne dobro.



Fot. Piotr Gajewski. Mieszkańcy Górek wraz z władzami Gminnymi na tle remontowanej świetlicy

Będziemy szczęśliwi, kiedy nasze dzieci będą miały możliwość w sposób kulturalny, bezpieczny, zdrowy spędzać czas po zajęciach szkolnych oraz w wakacje a osoby starsze podzielią się swoim doświadczeniem i zostaną zaangażowane w prace społeczne i w imprezy organizowane przez Radę Sołecką, Koło Gospodyń Wiejskich. W dobie „syntetycznej żywności” Panie z Koła Gospodyń organizować będą pokazy i prelekcje zdrowego odżywiania co idzie w parze z propagowaniem i upowszechnianiem kuchni regionalnej. Tego typu działalność i współpraca doświadczonych gospodyń z młodym pokoleniem doprowadzi do przekazywania tradycji lokalnych i narodowych oraz naukę współpracy jednostki w grupie.

Dzięki centrum kulturalno- sportowemu młodzież i dorośli będą mogli w sposób aktywny i twórczy spędzać czas, organizować spotkania z ciekawymi osobami.

Nauczy się odpowiedzialności poprzez włączenie do prac jak i opiekę nad świetlicą i boiskiem. Oświetlenie Alei kasztanowej uatrakcyjni ją stanie się miejscem spacerowym nie tylko za dnia ale i wieczorem. Chodniki w sołectwie zwiększą bezpieczeństwo pieszych.



Fot. Piotr Gajewski *Świetlica wiejska z zewnątrz*


Najważniejszym dla nas zadaniem jest pobudzenie intelektualne całej społeczności wiejskiej poprzez organizowanie odczytów , wykładów organizację wycieczek krajoznawczych .
Przez organizowanie różnych kół zainteresowań pragniemy wyzwolić inicjatywę we wszystkich mieszkańcach i doprowadzić do odpowiedniego poziomu życia towarzyskiego wartościowego wykorzystania czasu wolnego.

PLAN ODNOWY MIEJSCOWOŚCI GÓRKI
LATA 2008-2015

10. Harmonogram rzeczowo – finansowy Planu Odnowy Miejscowości
Górki na lata 2008-2015

Lp	Inwestycja planowany termin realizacji	kwota	odpowiedzialni
1	Prace koncepcyjno przygotowawcze i ogólne przewidziane na lata 2008-2015	15000	Urząd Gminy Rada Sołecka
2	Wykonanie prac związanych z wymianą dachu i remontem świetlicy, budowa ogrzewania olejowego Lata 2009-2015	100 000	Urząd Gminy Rada Sołecka
3	Zagospodarowanie terenu wokół świetlicy, budowa boiska sportowego i placu zabaw 2009- 2015	400000	Urząd Gminy Rada Sołecka
4	Zagospodarowanie terenu wokół świetlicy , wyłożenie kostką, budowa trawników , ustawienie ławek , stolików, wyłożenie kostką zasadzenie drzew i krzewów ozdobnych , ogrodzenie terenu. Lata 2001- 2015	40000	Urząd Gminy Rada Sołecka
5	Zakup mebli i sprzętu sportowego do świetlicy Lata 2011- 2015	15000	Urząd Gminy Rada Sołecka
6	Wykonanie oświetlenia parkowego w Alei kasztanowej oraz dokończenie oświetlenia sołectwa lata 2011-2015	70000	Urząd Gminy Rada Sołecka
7	Wymiana nawierzchni z płyty betonowej na nawierzchnię bitumiczną, budowa chodników oraz ścieżki rowerowej lata 2011- 2015	100 000	Urząd Gminy Rada Sołecka

PLAN ODNOWY MIEJSCOWOŚCI GÓRKI
LATA 2008-2015




Nasz nowy przydrożny Krzyż
fot. Piotr Gajewski



Wystawa zrealizowana w ramach projektu „Nie ja nie Ty tylko MY - zrobmy to razem” pt... Moje Górki wczoraj *Polsko –Amerykańskiej Fundacji Wolności
fot. Piotr Gajewski .



Górecka biesiada na zakończenie programu „Nie ja nie Ty tylko My zrobmy to razem”
Fot. Piotr Gajewski



Panie z Koła Gospodyń wiejskich na Jarmarku na Św. Jacka W Klimontowie prezentują
płody rolne i częstują smakołykami .
fot. Piotr Gajewski



Realizacja programu „Razem różniej” Programu Integracji Społecznej PPWOW



Realizacja programu „Razem różniej ” Programu Integracji Społecznej PPWOW

PLAN ODNOWY MIEJSCOWOŚCI GÓRKI
LATA 2008-2015

Spis treści.

- 1.Charakterystyka miejscowości , położenie geograficzne
2. aktualna sytuacja miejscowości.
- 3.Ludność
- 4.Uслуги społeczne
- 5.Infrastruktura techniczna i komunalna
- 6.Organizacje.
- 7.Analiza problemów
- 8.Analiza SWOT
- 9.Planowane działania na rzecz odnowy miejscowości Górki w latach 2008 – 2015.
- 10.Harmonogram rzeczowo – finansowy Planu Odnowy Miejscowości Górki na lata 2008-2015.
11. Dokumentacja fotograficzna zasobów miejscowości i życia społeczno – kulturalnego mieszkańców
- 12.Protokół zebrania wiejskiego(uchwała i lista obecności).

PROTOKÓŁ SPOTKANIA


Na spotkaniu w dniu 13 czerwca 2010 roku w Górkach Rada Sołecka w składzie :

- Władysław Chrapek przewodniczący
- Urszula Czerwiec
- Stanisław Majewski
- Katarzyna Kubik
- Antoni Żuber
- Rafał Kos
- sołtys sołectwa Górki – Barbara Mikus
- Radna Gminy Klimontów Ewa Gajewska , oraz


mieszkańcy sołectwa Górki jednogłośnie poparli propozycje zmian w Planie Odnowy Miejscowości dla sołectwa Górki na lata 2008- 2015.

Zmiana dotyczy opisu planowanych zadań inwestycyjnych w okresie 7 lat od dnia przyjęcia Planu Odnowy Miejscowości.

Podpis przewodniczącego



Sekretarz



LISTA OBECNOŚCI

Zebranie dotyczące zmian PLANU ODNOWY MIEJSCOWOŚCI GÓRKI
na lata 2008-2015

Lp.	Imię i Nazwisko	Funkcja	Podpis
1	Piotr Gajewski		
2	Jan Lebeda		
3	Barbara Mikus		Mikus
4	Lidia Lopuszna		
5	Halina Bajala		
6	Gabrylińska Ewa		
7	Bogdan Tomasz		
8	Maria Kocumarska		
9	Szymon Bajala		
10	Stefania Januska		
11	Bieniek Stanisław		
12	Anna Katarzyna		
13	Elżbieta Anna		
14	Dorosińska Krystyna		
15	Budner Karol		
16	Dorosiński Mirosław		
17	Zuzanna		
18	Grzegorz		
19	Trena Bajala		
20	Ewa Bajala		
21			
22			
23			
24			
25			
26			
27			
28			
29			
30			

Uchwała nr 1/2010
Z dnia 13 czerwca 2010 roku

Zebrani na zebraniu wiejskim lista obecności w załączeniu, odbyłym w świetlicy wiejskiej w Górkach postanowili przyjąć zmiany w planie odnowy miejscowości Górki na lata 2008- 2015 bez uwag jednogłośnie.

Sołtys sołectwa

Mikus Barbara

przewodniczący Rady Sołeckiej



sekretarz

Ewa Gąbka 