

Uchwała Nr XXXIX/298/10
Rady Gminy w Klimontowie
z dnia 23 czerwca 2010 r.
w sprawie zatwierdzenia "Planu Odnowy Miejscowości Krobielice
na lata 2009-2016"

Na podstawie art. 18 ust. 2 pkt. 6 ustawy z dnia 8 marca 1990 r o samorządzie gminnym (j.t. z 2001r Dz. U. Nr 142, poz. 1591 z późn. zm.), rozporządzenia Ministra Rolnictwa i Rozwoju Wsi z dnia 14 lutego 2008 r. w sprawie szczegółowych warunków i trybu przyznawania pomocy finansowej w ramach działania "Odnowa i rozwój wsi" objętego Programem Rozwoju Obszarów Wiejskich na lata 2007-2013 (Dz. U. Nr 38, poz. 220 z późn. zm.) Rada Gminy w Klimontowie uchwała, co następuje:

- § 1. Zatwierdza się "Plan Odnowy Miejscowości Krobielice na lata 2009-2016" w brzmieniu jak załącznik do niniejszej uchwały.
- § 2. Wykonanie uchwały powierza się Wójtowi Gminy.
- § 3. Uchwała wchodzi w życie z dniem jej podjęcia.

PRZEWODNICZĄCY
RADY GMINY
Jan Rogacz

**PLAN
ODNOWY
MIEJSCOWOŚCI
Krobielice**

Na lata 2009-2016

Gm. KLIMONTÓW

Grudzień 2009

Spis treści

WPROWADZENIE	3
I. Charakterystyka miejscowości	
1. Położenie miejscowości	3
2. Środowisko	7
3. Oświata	7
4. Ochrona Zdrowia	8
5. Bezpieczeństwo Publiczne	8
6. Infrastruktura techniczna	8
7. Rolnictwo i podmioty gospodarcze	8
8. Środowisko kulturowe	9
9. Miejsca i obiekty o szczególnym znaczeniu	10
II. Analiza zasobów Krobielice	10
III. Analiza SWOT	12
IV. Planowanie kierunku rozwoju	14
V. Plan finansowy zadań inwestycyjnych na lata 2009-2016	14
Podsumowanie	15

WPROWADZENIE

Podstawa rozwoju miejscowości Krobielice jest dokument pn. „Plan Odnowy miejscowości Krobielice”, który określa misję, cele i kierunki działania wraz z zadaniami inwestycyjnymi na lata 2009-2016. Bezpośrednim powodem stworzenia Planu Odnowy jest chęć efektywnego pozyskiwania funduszy strukturalnych na rzecz wsi w nowym okresie programowania pomocy w Unii Europejskiej, niemniej mieszkańcy Krobielic oraz władze lokalne już od dawna widziały potrzebę perspektywicznego wyznaczenia kluczowych kierunków rozwoju miejscowości. Opracowanie dokumentu planistycznego, jakim jest Plan Odnowy Miejscowości Krobielice to kolejny etap starań mieszkańców o ukierunkowanie rozwoju wsi. Przedkładany Plan Odnowy Miejscowości jest zgodny z dokumentami strategicznymi rozwoju kraju, regionu oraz gminy Klimontów o „Strategię Rozwoju Gminy Klimontów 2008-2015”. Przedział został dostosowany do Narodowych Strategicznych Ram Odniesienia na lata 2007-2013, Programów Operacyjnych na lata 2007-2013, Programu Rozwoju Obszarów Wiejskich 2007-2013 oraz Strategii rozwoju Województwa Świętokrzyskiego uwzględniającej działania, które będą współfinansowane ze środków krajowych i funduszy strukturalnych Unii Europejskiej w okresie programowania 2007-2013. POM to ustalenie priorytetów zadań przeznaczonych do wprowadzania w życie, w celu poprawy sytuacji społeczno-gospodarczej Krobielic. To Plan umożliwiający pozyskiwanie środków pochodzących ze źródeł lokalnych, regionalnych, krajowych i przede wszystkim, środków Unii Europejskiej. Plan Odnowy Miejscowości Krobielice poprzez realizację wskazanych w nim przedsięwzięć przyczyni się do podniesienia standardu życia jego mieszkańców oraz zwiększenia atrakcyjności całej miejscowości.

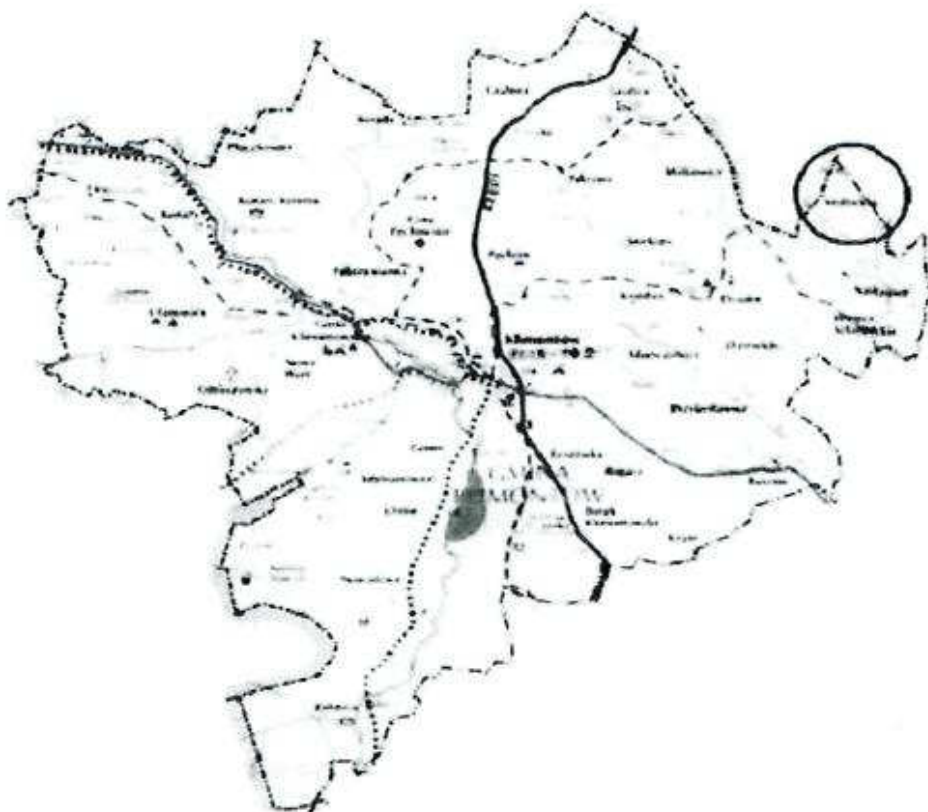
I. Charakterystyka miejscowości

1. Położenie miejscowości

Miejscowość Krobielice jest jednym z 35 sołectw wyodrębnionych w podziale administracyjnym gminy Klimontów położonej w województwie

świętokrzyskim, w powiecie sandomierskim. W latach 1975-1998 Gmina ta, zgodnie z obowiązującym wówczas podziałem administracyjnym kraju, znajdowała się w województwie tarnobrzeskim. Gmina Klimontów graniczy z ośmioma innymi gminami, tj. od północy z Gminą Iwaniska, z Gminą Lipnik oraz z Gminą Obrazów, a od wschodu z Gminą Koprzywnica i z Gminą Samborzec. Na południe od Klimontów znajduje się natomiast Gmina Łoniów, a na zachód Gmina Staszów i Gmina Bogoria.

Krajobraz Gminy to stosunkowo płaska wyżyna lessowa, wyniesiona na wysokość 220-290 m n.p.m., z bardzo gęstą siecią dolin i wąwozów lessowych stanowiących dopełnienie doliny Koprzywianki, będącej dominującą częścią



tutejszego krajobrazu.(Gmina Klimontów leży w całości w dorzeczu Koprzywianki, lewego dopływu Wisły.) Wysoką wartość krajobrazową przedstawiają zwłaszcza wąwozy wyerodowane w lessowych pokrywach występujące przeważnie w miejscowości Konary. Wysokość względna, ponad dna dolin, wynosi 20-50 m n.p.m. Doliny głównych rzek występują na wysokości 200 m n.p.m. i są stosunkowo szerokie, np. szerokość dna doliny Koprzywianki wynosi 200-1500 m(najszersza jest w okolicy Klimontowa i Nawodziec). Różnica wysokości względnej w obrębie Gminy wynosi 120 m, od 170 m n.p.m. w dolinie Koprzywianki(wieś Rybnica) do 290 m. n.p.m. w okolicy Konar i Nawodziec. Dużą atrakcją krajobrazową Gminy stanowią kompleksy stawów rybnych, z których największe znajdują się w Ulanowicach i Rybnicy oraz zalew w Szymanowicach o pow. 54ha. Powierzchnia Gminy Klimontów liczy 99,24km², co stanowi 14,68% powierzchni powiatu sandomierskiego.

Miejscowość położona jest częściowo przy drodze powiatowej 0737T łączącej Nasławice i Zdanów i przy drodze gminnej 1134T.

Sołectwo Krobelice sąsiaduje z:

-sołectwem Nasławice

Miejscowość Krobelice zamieszkuje 228 osób.

Dokumenty archiwalne Krobelic

Wieś w województwie świętokrzyskim, w powiecie sandomierskim, w gminie Klimontów




Zaświadczenie sądu ziemskiego sandomierskiego, że Świętosław Czarny Płaszcz z bratem Przybysławem i synem Markiem, dziedzice z Postronnej, sprzedali swoją część w Krobelicach Konradowi, opatowi i klasztorowi cystersów w Koprzywnicy z 7 I 1388 r.



Dokument, w którym sąd ziemski sandomierski świadczy, że Jan, dziedzic dóbr Krobelice, sprzedał swoją część tych dóbr Mikołajowi, opatowi i konwentowi cystersów w Koprzywnicy z 9 IX 1386 r.



Dokument, w którym sąd ziemski sandomierski stwierdza sprzedaż części wsi Krobelice Mikołajowi, opatowi klasztoru cystersów w Koprzywnicy z 9 IX 1386 r.



Poświadczenie sądu ziemskiego sandomierskiego sprzedaży dziedzictwa w Krobelicach przez Święchnę [Schwanchna], wdowę po Boguszu z Krobelic, klasztorowi cystersów w Koprzywnicy z 1385 r.



Potwierdzenie sądu ziemskiego sandomierskiego darowizny części dziedzictwa Krobielice przez Spytka ze Szczeki klasztorowi cystersów w Koprzywnicy z 9 IX 1382 r.



Zaświadczenie sądu ziemskiego sandomierskiego, że Mikołaj z siostrą i bratem, dziedzice dóbr Gołębiów, sprzedali część dóbr Krobielice Spytkowi ze Szczeki 15 VI 1378 r.



Dokument, w którym sąd ziemski sandomierski zaświadcza, że dziedzice dóbr Krobielice sprzedali swoje części tych dóbr Spytkowi ze Szczeki z 14 VI 1378 r.

2. Środowisko

Krobielice stanowią atrakcyjny obszar pod względem turystycznym. Występują tu wspaniałe miejsca widokowe, zdrowe powietrze, przyjazne otoczenie przyrody. Istnieją korzystne warunki klimatyczne dla zamieszkiwania i wypoczynku. Świat zwierzęcy reprezentuje: bażanty, kuropatwy, zajęce i bociany. Ze względu na umiejscowienie z dala od głównych ciągów komunikacyjnych miejscowość jest rajem i wspaniałym miejscem dla relaksu z dala od miejskiego zgiełku.

3. Oświata

W miejscowości Krobielice nie ma żadnej placówki oświatowo-wychowawczej. Dzieci i młodzież uczęszczają do Publicznej Szkoły Podstawowej w Klimontowie i Ossolinie, Gimnazjum imienia Papieża Jana Pawła II, oraz do Zespołu Szkół Ponadgimnazjalnych w Klimontowie i do szkół w Sandomierzu. Dzieci i młodzież nie mają odpowiednich warunków, aby rozwijać swoje zainteresowania poza szkołą.

4. Ochrona zdrowia

Mieszkańcy miejscowości zapewnioną mają podstawową opiekę lekarską przez ośrodki zdrowia oraz apteki w Świątnikach i Klimontowie. Mieszkańcy mogą korzystać z opieki lekarskiej w Szpitalu Powiatowym oraz w przychodniach specjalistycznych położonych w Sandomierzu, w Staszowie.

5. Bezpieczeństwo publiczne

Miejscowość obsługiwana jest przez Komisariat Policji w Klimontowie. Do najczęściej występujących tu przestępstw należy zaliczyć: Kradzieże, kierowanie pojazdami pod wpływem alkoholu. Do przestępstw tych najczęściej dochodzi w porze wieczorowej i wieczorowo-nocnej.

6. Infrastruktura techniczna


Krobielice jak wiele wsi w Gminie Klimontów nie posiada sieci kanalizacyjnej. *Brak kanalizacji utrudnia życie mieszkańcom, zanieczyszczając środowisko z powodu braku odpowiednich zbiorników na ścieki komunalne.* Miejscowość jest również nie zgazyfikowana. Odpady komunalne odbierane od gospodarstw domowych przez Zakład Gospodarki Komunalnej i Mieszkaniowej w Klimontowie. We wsi istnieje możliwość podłączenia wszystkich mieszkańców do sieci telekomunikacyjnej, natomiast są trudności do podłączenia do radiowej sieci internetowej.

7. Rolnictwo i podmioty gospodarcze

Znaczącą funkcję gospodarczą w sołectwie stanowi prężnie rozwijające się rolnictwo, w większości ukierunkowane na produkcje zbóż, warzyw i owoców. Sołectwo Krobielice posiada gleby mieszczące się w klasach bonitacyjnych II-III. Rolnicy z terenu sołectwa stanowią liczną grupę korzystających z funduszy Unii Europejskiej. Pomoc ta przedstawia się w formie dopłat bezpośrednich oraz środków na inwestycje w gospodarstwach rolnych, dopłaty do gospodarstw niskotowarowych i dopłaty do poplonów ścierniskowych. Takie wykorzystanie funduszy świadczy o dobrej współpracy rolników z Ośrodkiem Doradztwa Rolniczego i Urzędem Gminy. Większość mieszkańców sołectwa związanych jest z rolnictwem.

8. Środowisko kulturowe

Rozwój środowiska kulturowego ogranicza brak odpowiedniego pomieszczenia na świetlice, obecnie w pomieszczeniu tym jest sklep. W całym budynku do wymiany są okna, niektóre drzwi, instalacja elektryczna, karnisze, firanki, brakuje stolików, i co najważniejsze sanitariatów. naszej miejscowości już od 1930 roku działa OSP. Jest także Koło Gospodyń Wiejskich.



9. Miejsca i obiekty o szczególnym znaczeniu

W Krobielicach jest 80 letni przydrożny krzyż, który wymaga gruntownej odnowy.



II Analiza zasobów Krobielic

Zasoby to wszelkie elementy materialne i niematerialne wsi, które mogą być wykorzystane obecnie bądź w przyszłości w realizacji publicznych przedsięwzięć wsi. Przy analizie zasobów wzięto pod uwagę: środowisko przyrodnicze, środowisko kulturowe, dziedzictwo religijne i historyczne, obiekty i tereny, gospodarka i rolnictwo, sąsiedzi i przyjezdni, instytucje, ludzie i organizacje społeczne.

Analizę zasobów sołectwa przeprowadzono na podstawie danych statystycznych oraz danych zgromadzonych od mieszkańców.

Zestawienie zbiorcze inwentaryzacji zasobów

OPIS ZASOBU	ZNACZENIE			
	Duże	Średnie	Małe	Brak
Walory Krajobrazowe.		X		
Walory przyrodnicze.		X		
Wody powierzchniowe.		X		
Gleby i kopaliny.				X
Klimat.	X			
Walory architektury wiejskiej, zabytki i osobowości kulturowe.				X
Walory zagospodarowania przestrzennego.			X	
Aktywność artystyczna.			X	
Miejsca, osoby i przedmioty kultu, oraz święta i odpusty.				X
Tradycje, obrzędy, gwara.			X	
Fakty historyczne i legendy oraz specyficzne nazwy.			X	
Działki pod zabudowę mieszkaniową.		X		
Działki rekreacyjne.				X
Działki pod zakłady usługowe i przemysł.				X
Specyficzne produkty (hodowle, uprawy polowe).			X	
Obecnie funkcjonujące firmy produkcyjne i zakłady usługowe.				X
Możliwe do wykorzystania odpady poprodukcyjne .				X
Infrastruktura komunalna.		X		
Korzystne, atrakcyjne sąsiedztwo pobliskich wsi i miast.	X			
Ruch tranzytowy.				X
Przejezdni i sezonowi goście.				X
Placówki opieki społecznej.				X
Szkoły.				X
Świetlica Wiejska.		X		
Ochotnicza Straż Pożarna.	X			
Koło Gospodyń Wiejskich.	X			
Inne organizacje społeczne.				X

III. Analiza SWOT

Nazwa „SWOT” jest akronimem angielskich słów: Strengths, Weaknesses, Opportunities, Threats, oznaczających kolejno: Siły (Silne strony), Słabości (słabe strony), Szanse i Zagrożenia. W literaturze spotkać można bardzo różne próby jej zdefiniowania. Przeważają przy tym ujęcia, zgodnie z którymi analiza SWOT to:

- „Kompleksowa metoda służąca do badania otoczenia obszaru i analizy jej wnętrza”
- „Jedna z metod rejestracji i klasyfikacji czynników warunkujących strategię obszaru”
- „Jedno z podstawowych narzędzi planowania strategicznego obszaru/regionu,
- „Metoda Oceny sytuacji strategicznej obszaru/regionu”.

Analiza SWOT jest metodą analizy dokonywanej przez uczestników procesu planowania strategicznego. Zgodnie z najlepszą wiedzą uczestników warsztatów analizowane są silne i słabe strony Krobielic oraz szanse i zagrożenia zewnętrzne. Przeprowadzona analiza SWOT pozwoliła na: identyfikację i analizę szans i zagrożeń w otoczeniu sołectwa oraz identyfikację i analizę mocnych i słabych stron.

Silne strony

- walory krajobrazowe i przyrodnicze,
- walory turystyczne,
- rezerwy terenowe pod rozwój działalności wypoczynkowo- turystycznej,
- możliwość utworzenia tras rowerowych,
- brak uciążliwego przemysłu,

- aktywna społeczność lokalna.

Słabe strony

- brak odpowiedniego pomieszczenia do odbywania spotkań, zebrań mieszkańców wsi,
- brak możliwości aktywnego rozwoju mieszkańców w dziedzinie kultury,
- brak zajęć pozalekcyjnych dla dzieci i młodzieży w czasie wolnym od nauki,
- bieda,
- wysokie bezrobocie strukturalne,
- brak zakładów pracy w okolicy,
- brak kanalizacji,
- zły stan dróg lokalnych, brak chodników,
- słabo rozwinięta agroturystyka z powodu braku wodociągu, dająca dodatkowe źródło zarobkowania,
- brak odpowiedniej bazy do rozwoju sportu.

Szanse

- atrakcyjność miejscowości,
- możliwość wykorzystania funduszy unijnych,
- dobra współpraca Gminy z mieszkańcami,
- popyt w Polsce i Europie na usługi turystyczne, oparte o zasoby przyrodnicze.

Zagrożenia

- trudna sytuacja budżetowa Gminy,
- niestabilna polityka wspierania rozwoju obszarów wiejskich i gospodarki rolniczej.

IV. Planowanie kierunku rozwoju

PRIORYTET I
POPRAWA WARUNKÓW ŻYCIA MIESZKAŃCÓW SOŁECTWA KROBIELICE
CELE <ol style="list-style-type: none">1. Dostosowanie pomieszczenia do potrzeb świetlicowych, w tym utworzenie sali komputerowej2. Zagospodarowanie placu przed budynkiem świetlicy.3. Ogrodzenie boiska.4. Budowa przydomowych oczyszczalni ścieków.

PRIORYTET II
POPRAWA ATRAKCYJNOŚCI, WYGLĄDU I ESTETYKI KROBIELIC
<ol style="list-style-type: none">1. Odnowa krzyża.2. Poprawa infrastruktury drogowej wsi(chodniki).3. Budowa parkingu i przystanku autobusowego.

V. Plan finansowy zadań inwestycyjnych na lata 2009-2016

Lp.	Rodzaj zadania	Termin realizacji	Szacunkowy koszt
1.	Remont świetlicy, zagospodarowanie placu przed budynkiem,	2010-2011	120 000

	Ogrodzenie boiska, odnowa krzyża		
2.	Budowa chodników przy drodze gminnej Krobielice Kolonia, Budowa przystanku autobusowego	2012-2013	100 000
3.	Budowa przydomowych oczyszczalni ścieków	2014-2016	280 000

PODSUMOWANIE

Sporządzenie i uchwalenie Planu Odnowy Miejscowości stanowi niezbędny warunek przy aplikowaniu o środki finansowe w ramach „Programu Rozwoju Obszarów Wiejskich 2007-2013”, jak również stanowić będzie wytyczne dla władz Gminy Klimontów. Działanie umożliwi rozwój tożsamości społeczności wiejskiej, zachowanie *dziedzictwa kulturowego i specyfiki obszarów wiejskich* oraz wpłynie na wzrost ich atrakcyjności turystycznej i inwestycyjnej.

Opracowany Plan Odnowy Miejscowości Krobielice zakłada w przeciągu 7 najbliższych lat realizację zadań, których istotą jest pobudzenie aktywności środowisk lokalnych oraz stymulowanie współpracy na rzecz rozwoju miejscowości.

Protokół

Z zebrania wiejskiego odbytego w dniu 08.12.2009

W sołectwie Krobielice

Obecni na zebraniu wg. listy obecności.

Zebranie otworzył sołtys sołectwa Pan Andrzej Zimnicki

i zaproponował następujący porządek zebrania:

1. Wybór przewodniczącego zebrania,
2. Wybór sekretarza zebranie,
3. Podjęcie uchwały w sprawie przyjęcia Planu Odnowy Miejscowości Krobielice

Po zaprezentowaniu POM przewodniczący poddał plan pod głosowanie.
za.....15....., przeciw....., wstrzymało się.....

Andrzej Zimnicki
Przewodniczący zebrania

Beata Anioła
Sekretarz zebrania

LISTA OBECNOŚCI

Z zebrania wiejskiego w Krobielicach z dnia
08.12.2009r. w sprawie przyjęcia "Planu Odnowy
Miejscowości".

- | | |
|---------------------------|-----------------|
| 1 Lesiak Bogusław | Zerick |
| 2 Gresik Witold | Ust |
| 3 Słowak Andrzej | Nowak A |
| 4 Krol Eugeniusz | drog |
| 5 Chuchnowski Arkadiusz | Andrzej |
| 6 Olech Ryszard | Olca |
| 7 Paulik Jan | Pauli |
| 8 Limnicki Andrzej | Stankowski |
| 9 Biełkowski Mirosław | fu |
| 10 Chuchnowski Włodzisław | el. edun |
| 11 Dudek Jerzy | Dm |
| 12 Krakowski Stanisław | thulwe |
| 13 Polak Piotr | Piotr Polak |
| 14 Olarec Grzegorz | Olarec Grzegorz |
| 15 Jurkowski Stanisław | Jurkowski |

Uchwała nr1/09
z dnia 28.. grudnia 2009r.

Zebrani na zebraniu wiejskim odbytym w Krobielicach postanowili przyjąć Plan
Odnowy Miejscowości Krobelice na lata 2009 – 2016 bez uwag jednogłośnie.

Liuwela Budej
.....
(przewodniczący)

Buraczki Marosi
.....
(sekretarz)