

Uchwała Nr XXXIX/ 300 /10
Rady Gminy w Klimontowie
z dnia 23 czerwca 2010 r.
w sprawie zatwierdzenia "Planu Odnowy Miejscowości Ułanowice
na lata 2010-2017"

Na podstawie art. 18 ust. 2 pkt. 6 ustawy z dnia 8 marca 1990 r o samorządzie gminnym (j.t. z 2001r Dz. U. Nr 142, poz. 1591 z późn. zm.), rozporządzenia Ministra Rolnictwa i Rozwoju Wsi z dnia 14 lutego 2008 r. w sprawie szczegółowych warunków i trybu przyznawania pomocy finansowej w ramach działania "Odnowa i rozwój wsi" objętego Programem Rozwoju Obszarów Wiejskich na lata 2007-2013 (Dz. U. Nr 38, poz. 220 z późn. zm.) Rada Gminy w Klimontowie uchwala, co następuje:

§ 1. Zatwierdza się "Plan Odnowy Miejscowości Ułanowice na lata 2010-2017" w brzmieniu jak załącznik do niniejszej uchwały.

§ 2. Wykonanie uchwały powierza się Wójtowi Gminy.

§ 3. Uchwała wchodzi w życie z dniem jej podjęcia.

PRZEWODNICZĄCY
RADY GMINY
Jan Rybacz



Załącznik nr 1
Do Uchwały nr 1 z dnia: 07.03. 2010 r.
Zebrania wiejskiego w Ulanowicach

PLAN ODNOWY MIEJSCOWOŚCI

Ulanowice na lata 2010-2017

**Gmina Klimontów
Powiat Sandomierski
Województwo Świętokrzyskie**

2010 r.

SPIS TREŚCI

1. Wstęp	2
2. Historia Gminy Klimontów	2
3. Gmina Klimontów	2
4. Ułanowice	3
5. Zasoby sołectwa	3
6. Aktualna sytuacja sołectwa	4
7. Analiza SWOT diagnoza możliwości rozwojowych sołectwa	5
8. Nasza wizja	6
9. Planuje się realizację następujących zadań	8
10. Harmonogram Rzeczowo-Finansowy Sołectwa Ułanowice	8

WSTĘP

Plan Odnowy Miejscowości Ułanowice to dokument, który określa strategię działań w sferze społeczno-gospodarczej na lata 2007-2013.

Plan Odnowy Miejscowości Ułanowice ma przede wszystkim przyczynić się do podniesienia standardu życia i pracy we wskazanej miejscowości poprzez m.in. realizację określonych priorytetowych inwestycji. Planowane przedsięwzięcia mają zaktywizować mieszkańców do działań prospołecznych, a w konsekwencji przyczynić się do podniesienia atrakcyjności całej miejscowości. Poszczególne inwestycje wskazane poniżej mają mieć na celu odnowę całej miejscowości przyczyniając się tym samym do podniesienia morale jej mieszkańców, a także zwłaszcza polepszenia warunków bytowych. Podejmowane działania w znacznym stopniu umożliwiają również zachowanie szeroko pojętego dziedzictwa kulturowego przyczyniając się tym samym do odnowy i rozwoju wsi jaka jest miejscowość Ułanowice.

Mieszkańcy poprzez realizację tego planu będą mogli pozyskać środki zewnętrzne dla jeszcze lepszego rozwoju wsi w ramach Programu Rozwoju Obszarów Wiejskich na lata 2007 - 2013, działanie – „Odnowa i rozwój wsi”

Plan ten jest planem otwartym, który w zależności od potrzeb i uwarunkowań finansowych będzie mógł być aktualizowany w każdym momencie.

Takie sformułowanie pozwala także na pewną swobodę, jeśli chodzi o możliwość dopisywania nowych działań, a także zmienianie kolejności ich realizacji w latach 2010-2017 w zależności od uruchomienia i dostępu do funduszy strukturalnych. Celowość ta będzie również zachowana przy innych pozabudżetowych środkach dostępnych na rynku polskim dla samorządów jako beneficjentów.

GMINA KLIMONTÓW

Dzieje Klimontowa sandomierskiego nierozzerwalnie związane są z dwoma miejscowościami: Klimontowem i Ramuntowicami, których początki sięgają XIII wieku. W okresie panowania dynastii Piastów w Polsce powstały 4 miejscowości i nazwie Klimontów. Klimontów koło Sandomierza został założony około roku 1240, przez Kasztelana Krakowskiego Klemensa i od niego wywodzi swą nazwę. Obie miejscowości do około 1626 roku należały do pobliskiej parafii w Ołbierzowicach. Kasztelan krakowski niezbyt długo cieszył się posiadaniem osady nad Koprzywianką, bowiem zginął w czasie jednego z najazdów tatarskich, które jakże często nawiedzały ziemie polskie w XIII wieku. Dawnej miasto obecnie osada, licząca około 2030 mieszkańców, leżąca na wyżynie Sandomierskiej (w odległości około 30 km od Sandomierza), na opadających faliście skłonach lessowego płaskowzgórza, przeciętego doliną rzeki Koprzywianki. Jest lokalnym węzłem drogowym, z którego prowadzą drogi do Opatowa, Staszowa i Sandomierza.

Jest to gmina wiejska w województwie świętokrzyskim, w powiecie sandomierskim. W latach 1975-1998 gmina położona była w województwie tarnobrzeskim. Siedziba gminy to Klimontów. Gmina Klimontów położona jest na wyżynie Kielecko-Sandomierskiej, przy trasie Warszawa - Rzeszów. Krajobraz tutejszy to stosunkowo płaska wyżyna lessowa, wyniesiona na wysokość 220-290 m n.p.m., z bardzo gęstą siecią dolin i wąwozów lessowych stanowiących dopełnienie doliny Koprzywianki, będącą dominującą częścią krajobrazu gminy. Leży ona w całości w dorzeczu Koprzywianki, lewego dopływu Wisły.

Struktura powierzchni Występują tu korzystne dla rozwoju rolnictwa warunki klimatyczne, a także dobre gleby. Powierzchnia gminy liczy **99 km²** i składa się z **35 sołectw**, z liczbą około **9 030 mieszkańców**.

- użytki rolne: 84%
- użytki leśne: 9%

Gmina stanowi **14,68%** powierzchni powiatu.

Sołectwa:

Adamczowice, Beradz, Borek Klimontowski, Byszów, Byszówka, Dziewków, Goźlice, Grabina, Górki, Góry Pęczowskie, Kępie, Klimontów, Kroblice Pęczowskie, Krobielice, Konary, Konary-Kolonia, Nasławice, Nawodzice, Nowa Wieś, Olbierzowice, Ossolin, Pęczów, Pęczowiec, Placzkowice, Przybysławice, Pokrzywianka, Rogacz, Rybnica, Szymanowice Dolne, Szymanowice Górne, Śniekozy, **Ułanowice**, Węgrce, Wilkowice, Zakrzów.

Sąsiednie gminy: Bogoria, Iwaniska, Koprzywnica, Lipnik, Łoniów, Obrazów, Samborzec, Staszów

UŁANOWICE

Wieś w Polsce położona w województwie świętokrzyskim, w powiecie sandomierskim, w gminie Klimontów. W latach 1975-1998 miejscowość administracyjnie należała do województwa tarnobrzeskiego.



Zasoby sołectwa

Analizując zasoby na pierwszym miejscu należy wymienić środowisko przyrodnicze. Czyste środowisko powoduje, że można tu wypocząć leniuchując na łonie natury bądź spędzając czas bardziej aktywnie np. łowiąc ryby w stawie lub uprawiać jogging w pobliskich lasach. Przy odrobinie szczęścia można zobaczyć przebiegające przez łąki sarny, lisy, zające czy też stada kuropatw. Mieszkańcy Sołectwa Ułanowice zajmują się uprawą zbóż, buraków cukrowych, hodowlą bydła i trzody chlewnej. Oprócz przepięknego krajobrazu, na terenie miejscowości znajduje się figurka Matki Boskiej oraz pozostałości po Dworze Karskich. Do tradycji pielęgnowanych przez mieszkańców należą nabożeństwa majowe odprawiane przy figurce Matki Boskiej oraz święcenie potraw wielkanocnych.

Rodzaj zasoby przyrodnicze, położenie

Walory krajobrazu - Otoczenie lasów, malowniczy, zróżnicowany topograficznie krajobrazu

Walory klimatu - Korzystne warunki klimatyczne dla zamieszkiwania i

wypoczynku

Walory szaty roślinnej, świat zwierzęcy

- Bliskość wielu siedlisk ptaków
- Atrakcyjne rekreacyjnie treny lasów, wzgórz, łąk
- Staw wiejski - ale z niezbyt zachęcającym zagospodarowaniem otoczenia
- Istniejący ciek wodny z zielenią towarzyszącą- lokalny korytarz ekologiczny w krajobrazie rolniczym – wskazany do zachowania i ochrony

Drogi, dostępność komunikacyjna

- Dobra dostępność komunikacyjna do siedziby gminy
- Otoczenie lasów
- Bliskość żwirowni – kopalni kruszywa

Środowisko kulturowe

Walory architektury wiejskiej, zabytki

- Zachowana mała skala wsi – przysiółek o przyjemnym klimacie urbanistyczno – przestrzennym,
- Sporo zabytkowej zabudowy, jednak zazwyczaj w złym stanie technicznym,

Walory ukształtowania przestrzeni publicznej

- Brak uporządkowanej, zorganizowanej przestrzeni publicznej – wiejskiej służącej mieszkańcom w różnym wieku
- Brak miejsc zabaw dla dzieci
- Brak terenów sportowych dla młodzieży

Osobliwości, tradycje, miejsca i przedmioty kultu

- Sporo ciekawych miejsc we wsi i w jej otoczeniu

Miejsca tradycyjnych spotkań, place i miejsca publiczne

- Brak świetlicy wiejskiej
- Brak urządzonych terenów zieleni wiejskiej

Miejsca sportu i rekreacji

- Brak urządzonych i ciekawie zagospodarowanych terenów

Gospodarka, rolnictwo

Miejsca pracy - Głównie rolnictwo, ale także pozarolnicze miejsca poza miejscowością

Miejsca noclegowe, hotelowe, gastronomia itp.

- Brak miejsc noclegowych i hotelowych
- Brak miejsc gastronomicznych

Inne

Sklep spożywczo- przemysłowy

Mieszkańcy, kapitał społeczny

- Mieszkańcy są bardzo ze sobą zżyci, lubią wspólnie spędzać czas, podkreślane są dobre stosunki sąsiedzkie,

AKTUALNA SYTUACJA SOŁECTWA

Ułanowice to miejscowość o zwartej budowie w której przeważają domy jednorodzinne, obejścia są zadbane i czyste. Środowisko przyrodnicze cechuje się pięknym krajobrazem i czystym środowiskiem. Na terenie sołectwa znajduje się dużo łąk, zagajników, pastwisk wśród których gromadzi się ptactwo i dzika zwierzyna na którą w okresie jesienno-zimowym odbywają się polowania. Przez Sołectwo płynie rzeka oraz biegnie droga powiatowa. W Ułanowicach działa prywatny sklep oraz małe przedsiębiorstwa świadczące usługi oraz produkujące materiały budowlane, jednakże nie tworzą one znaczącego rynku pracy. Część mieszkańców znajduje zatrudnienie głównie w pobliskich miastach, utrzymują się z rolnictwa, renty lub pozostaje bezrobotna. Wszelkie problemy zgłaszane są Sołtysowi i

rozwiązywane są na zebraniach wiejskich w domu Sołtysa. Rolnictwo jest średnio rozwinięte, ziemia dobrze wykorzystana.

ANALIZA SWOT DIAGNOZA MOŻLIWOŚCI ROZWOJOWYCH SOŁECTWA

Przeprowadzenie tzw. analizy SWOT jest jednym z czynników umożliwiających podjęcie prawidłowej decyzji na podstawie posiadanych informacji. Umożliwia usystematyzowanie danych dotyczących projektu i podpowiada kierunki rozwiązań. Przeprowadzenie jej jest niezbędne do prawidłowej oceny sytuacji.

SILNE STRONY - ATUTY ROZWOJU SOŁECTWA

- atrakcyjne położenie w malowniczej okolicy, w urozmaiconym krajobrazowo otoczeniu, wśród lasów ,
- bogata historia, znaczące walory kulturowe- zachowane zabytki, ciekawe miejsca, zachowany historyczny układ przestrzenny, przyjazna skala urbanistyczna, zachowane tradycyjne budownictwo, okazy starodrzewia,
- duża atrakcyjność zasobów przyrodniczych w okolicy wsi, walorów turystycznych, wypoczynkowych oraz zasobów dziedzictwa kulturowego,
- możliwość zagospodarowania terenu w centrum miejscowości przy wiejskim stawie
- zgrana żyta społeczność,
- walory krajobrazowe otoczenia oraz niewielka skala miejscowości - atrakcyjność osiedleńcza .

SŁABE STRONY - CZYNNIKI OGRANICZAJĄCE ROZWÓJ SOŁECTWA

- brak świetlicy wiejskiej, niewystarczające zagospodarowanie terenów położonych w centrum miejscowości ,
 - brak odpowiedniej do potrzeb infrastruktury rekreacyjnej i sportowej dla młodzieży,
 - zły stan dróg lokalnych, brak chodników, oświetlenia dróg,
 - brak łatwego i wygodnego dostępu do internetu,
 - brak odpowiedniej infrastruktury turystycznej (oznakowanie tras, miejsc atrakcyjnych, tablice informacyjne, miejsca wypoczynku, mała gastronomia, miejsca noclegowe itp.),
- niewystarczająca promocja walorów miejscowości i jej otoczenia (w tym np. w internecie) .
 - wysokie bezrobocie
 - brak wodociągów, kanalizacji, gazociągu

SZANSE I OKAZJE - MOŻLIWOŚCI ROZWOJU SOŁECTWA, WYNIKAJĄCE Z OTOCZENIA

- wykorzystanie potencjału dziedzictwa kulturowego i walorów przyrodniczych w tym dla rozwoju turystyki

- istniejące obiekty i atrakcje turystyczne (zabytkowa zabudowa wiejska, starodrzew, zachowany układ urbanistyczny i klimat przysiółka) – podstawą programu rozwoju turystyki
- możliwość stworzenia atrakcyjnego krajobrazowo, wygodnego i bliskiego naturze miejsca zamieszkania w przyjaznym środowisku społecznym
- rozwój nowych miejsc pracy
- współpraca z gminą przy realizacji strategii rozwojowej ,
- sprzyjająca polityka regionalna, w tym adresowana do rozwoju obszarów wiejskich, ze strony rządu i władz wojewódzkich
- zwiększanie się dostępności do kapitałów i środków pomocowych, w tym pochodzących z Unii Europejskiej,
- popyt w Polsce i Europie na usługi turystyczne, oparte o zasoby przyrodnicze oraz walory kulturowe

ZAGROŻENIA - CZYNNIKI NIESPRZYJAJĄCE, WYNIKAJĄCE Z OTOCZENIA

- niewystarczające fundusze na dalszy rozwój infrastruktury technicznej i komunikacyjnej, a także na właściwe zagospodarowanie terenów ważnych dla wizerunku miejscowości i funkcjonowania jej społeczności
- brak stabilności w polityce wspierania rozwoju obszarów wiejskich i gospodarki rolnej,
- wstąpienie do UE (wzrost konkurencyjności, odpływ młodzieży za pracą, upadanie małych i drobnych gospodarstw rolnych)

NASZA WIZJA

Dlaczego chcemy odnowy wsi?

- nasza wieś ma wszelkie szanse rozwojowe - mamy sporo atrakcyjnych terenów, chętnie powitamy nowych mieszkańców ceniących spokój i kameralność, a także życzliwych sąsiadów, jesteśmy „skazani” na rozwój ,
- chcemy żyć w pięknym estetycznym otoczeniu,
- chcemy się lepiej poznać i zintegrować, uniknąć napięć jakie mogą się pojawić w związku z przybywaniem nowych mieszkańców o innych przyzwyczajeniach i innym, często nie-wiejskim stylu życia,
- chcemy poprawić warunki codziennego życia, wyrównać nasze szanse z miastem i większymi ośrodkami naszej gminy,

- chcemy zapewnić dobre warunki dla młodych,
- chcemy skorzystać z okazji sfinansowania naszych marzeń np. poprzez pomoc unijną

Jak się zorganizujemy?

Stworzymy grupę odnowy wsi, w skład której wejdą ludzie związani z wsią – w różnym wieku, z różnym wykształceniem, zarówno stali „starzy” mieszkańcy jak i ci nowi – którzy budują już tu swoje domy i którzy za chwilę zwiążą swoje życie z nami. Będziemy ich włączać w nasze dotychczasowe działania, wspólnie odnowimy centrum naszej wsi.

Nasza wizja – jakie ma być nasze życie?

Ułanowice będą:

- wsią nowoczesną, bezpieczną i wygodną – z kanalizacją, wodociągiem, dobrymi drogami, chodnikami, oświetlonymi ulicami, z dobrymi telekomunikacyjnymi łączami (bardziej dostępny internet), z wieloma nowymi domami,
- zadbane, porządne, czyste, z estetycznymi domami, pięknymi ogrodami, dobrze zagospodarowanym terenem
- dawały szansę na wypoczynek, sport i rekreację dla dzieci i młodzieży (świetlica, plac zabaw dla dzieci, boisko, miejsce wypoczynku dla całej wsi),
- wsią zintegrowaną, z aktywną i nowoczesną społecznością (zadbamy o wysoką świadomość ekologiczną, o nasze wykształcenie - kursy, szkolenia, będziemy organizować wspólne zabawy, festyny),
- wsią dbającą o dzieci i młodzież, a także integrującą wszystkich nowo przybyłych, tak by każdy mieszkaniec czuł się ważnym członkiem naszej społeczności i miał jak najlepsze warunki do rozwoju,
- wsią dbającą o zachowanie walorów przyrodniczych i kulturowych, zachowującą kameralną, przyjazną skalę urbanistyczną, eksponującą swoje zabytki i otaczający naturalny krajobraz

Dla realizacji naszej wizji konieczne będzie także zaangażowanie i współdziałanie władz

samorządowych Gminy Klimontów, zwłaszcza w działaniach wymagających znacznego wkładu finansowego. Ułanowice dzięki działaniom własnym, wspomaganym przez Gminę oraz fundusze zewnętrzne mogą stać się modnym i atrakcyjnym miejscem zamieszkania, ale także miejscem wycieczek i przystankiem na turystycznych trasach.

PLANUJE SIĘ REALIZACJĘ NASTĘPUJĄCYCH ZADAŃ:

1 Budowa lub adaptacja budynku na świetlicę wiejską

Cele: Stworzenie warunków dla odbywania się:

- zebrań wiejskich
- szkoleń i konferencji dla rolników i przedsiębiorców
- spotkań dzieci i młodzieży
- imprez okolicznościowych

2 **Doprowadzić do poprawy estetycznego wyglądu wsi, budynków i zagród**, np. poprzez promowanie właściwych wzorów dla nowej zabudowy, zadbanie o odpowiednie zapisy w planie miejscowym, wyeksponowanie i ochronę obiektów zabytkowych i miejsc ważnych dla naszej historii.

Należy:

- Urządzić miejsce wypoczynkowe na terenie wsi, związane z zagospodarowanymi szlakami turystycznymi (np. pieszymi, konnymi, rowerowymi)
- Wytyczyć i oznakować trasy turystyczne, wyeksponować lokalne zabytki i miejsca charakterystyczne, atrakcyjne w samej wsi oraz w najbliższym otoczeniu, wykonać tablicę informacyjną o wsi, z mapką pokazującą trasy turystyczne i spacerowe w okolicy wsi
- Wypromować wieś jako miejsce atrakcyjne dla zamieszkania i wypoczynku - „zielone zaplecze”, przyciągnąć tym samym nowych mieszkańców oraz inwestorów, dających silny impuls rozwojowy
- Zmodernizować drogi w całym Sołectwie (nawierzchnia, rowy, chodniki, pobocza, bariery, mosty, przepusty, przejazdy, oświetlenie, oznakowanie).
- Odnowić figurkę Matki Boskiej oraz zagospodarowanie terenu przy tym obiekcie
- Zagospodarować staw wiejski oraz terenu wokół niego

3 Utworzenie miejsc rekreacyjno – sportowych

Miejsca które dawały by szansę na wypoczynek, sport i rekreację dla dzieci i młodzieży świetlica, plac zabaw dla dzieci, boisko sportowe, miejsce wypoczynku dla całej wsi (huśtawki, ławki, piaskownica, bramki i sprzęt sportowy, ogrodzenia, zjeżdźalnie itp.)

4 **Utworzenie i wyposażenie jednostki OSP w nowoczesny sprzęt** (wóz strażacki, mundury, sprzęt bojowy)

5 **Zwodociągowanie i doprowadzenie kanalizacji w Sołectwie Ułanowice.**

HARMONOGRAM RZECZOWO-FINANSOWY PLANU ODNOWY MIEJSCOWOŚCI UŁANOWICE







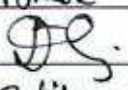

Lp.	Planowane inwestycje	Termin Realizacji	Wartość Kosztorysowa
1	Budowa lub adaptacja budynku na świetlicę wiejską	2010	300 000,00 zł
2	Utworzenie miejsc rekreacyjno – sportowych	2010	100 000,00 zł
3	Zwodociągowanie i doprowadzenie kanalizacji w Sołectwie Ułanowice	2010	2000000,00 zł
4	Doprowadzenie do poprawy estetycznego wyglądu	2010	5000000,00zł

	<p>wsi, budynków i zagród poprzez:</p> <ul style="list-style-type: none"> - Urządzenie miejsc wypoczynkowych na terenie wsi, związane z zagospodarowanym szlakami turystycznymi (np. pieszymi, konnymi, rowerowymi) - Wytyczenie i oznakowanie trasy turystyczne, wyeksponować lokalne zabytki i miejsca charakterystyczne, atrakcyjne w samej wsi oraz w najbliższym otoczeniu, wykonać tablicę informacyjną o wsi, z mapką pokazującą trasy turystyczne i spacerowe w okolicy wsi - Wypromowanie wieś jako miejsce atrakcyjne dla zamieszkania i wypoczynku- „zielone zaplecze”, przyciągnąć tym samym nowych mieszkańców oraz inwestorów, dających silny impuls rozwojowy - Zmodernizowanie dróg w całym Sołectwie(nawierzchnia, rowy, chodniki, pobocza, bariery, mosty, przepusty, przejazdy, oświetlenie, oznakowanie). - Odnowienie figurki Matki Boskiej oraz zagospodarowanie terenu przy tym obiekcie - Zagospodarowanie stawu wiejskiego oraz terenu wokół niego 		
5	Utworzenie i wyposażenie jednostki OSP w nowoczesny sprzęt.	2011	200 000,00 zł

**Lista obecności członków Zebrania Wiejskiego Sołectwa
Ulanowice w sprawie przyjęcia „ Planu Odnowy
Miejscowości Ulanowice na lata 2010 – 2017”**

z dnia: .07...03..... 2010 r.

<u>Lp.</u>	<u>Imię i nazwisko</u>	<u>Podpis</u>
<u>1</u>	Leszek Galata	Galata
<u>2</u>	Pawel Tomasz	Pawel Tomasz
<u>3</u>	Robert Sajda	Sajda Robert
<u>4</u>	Sajda Anna	Sajda
<u>5</u>	Kabreniak Zofia	Zofia
<u>6</u>	Zyberk Janina	Janina
<u>8</u>	Zyberk Zdzisław	Zdzisław
<u>9</u>	Kucharska Maria	Maria
<u>10</u>	Peto Magdalena	Peto
<u>11</u>	Peto Mirosław	Peto Mirosław
<u>12</u>	Kozioł Halina	Kozioł
<u>13</u>	Pierkowskie Hanna	Pierkowskie
<u>14</u>	Breza Alicja	Breza
<u>15</u>	Szybkowska Marion	Szybkowska
<u>16</u>	Kucylowska Teresa	Teresa
<u>17</u>	Kos Jadwiga	Kos
<u>18</u>	Machala Anna	Machala
<u>19</u>	PAZKIEL JERZY	PAZKIEL
<u>20</u>	Jerzy Gromada	Gromada
<u>21</u>	Wahala Anny	Wahala
<u>22</u>	Sztaba Wiesław	Sztaba
<u>23</u>	Sztaba Halina	Sztaba Halina
<u>24</u>	Sumarska Krystyna	Sumarska
<u>25</u>	Bogacka Mirosława	Bogacka
<u>26</u>	Wojcik Wiesław	Wojcik
<u>27</u>	Wojcik Mirosław	Wojcik

<u>28</u>	Nouah Perini	
<u>29</u>	Holena Novak	
<u>30</u>	Kosik Anzhaj	Kosik
<u>31</u>	Kosik Aleksandra	Kosik.
<u>32</u>	Maren Jhnik	
<u>33</u>	Krytme Helosch	Helosch.
<u>34</u>	Adamiy Kasparova	
<u>35</u>	M. Podolsky Adamiy	
<u>36</u>	Kate Havelka	
<u>37</u>	Kristina Pavlik	Pavlik
<u>38</u>	Anne Pora	APora
<u>39</u>	Zofia Dobrowska	Zofia Dobrowska
<u>40</u>	Dziroch Jan	Dziroch
<u>41</u>	Cytkowicz Andzej	
<u>42</u>	Novak Maja pometa	Novak Maja pometa
<u>43</u>	Dziroch Jan	
<u>44</u>	Pavlik Hantek	H. Pavlik
<u>45</u>	Krytme Gert	Krytme Gert
<u>46</u>	Jan Gulick	Jan Gulick
<u>47</u>	Sytkowicz Paul	
<u>48</u>		
<u>49</u>		
<u>50</u>		
<u>51</u>		
<u>52</u>		
<u>53</u>		
<u>54</u>		
<u>55</u>		
<u>56</u>		
<u>57</u>		
<u>58</u>		
<u>59</u>		
<u>60</u>		

Uchwała Nr 1/2010

**Zebrania Wiejskiego Sołectwa Ulanowice w sprawie przyjęcia „Planu
Odnowy Miejscowości Ulanowice na lata 2010 – 2017”**

z dnia .07..03..2010 r.

**w sprawie: przyjęcia „Planu Odnowy Miejscowości Ulanowice na
lata 2010-2017”.**

Zebranie Wiejskie odbyte w Sołectwie Ulanowice uchwała co
następuje:

**Przyjmuje się „Plan Odnowy Miejscowości Ulanowice na lata
2010-2017”**

bez uwag i jednogłośnie

stanowiący załącznik nr 1 do niniejszej uchwały.

Leszek Golub
(przewodniczący)

Grzegorz Jankowski
(sekretarz)

Protokół z Zebrania wiejskiego mieszkańców Sołectwa Ułanowice w sprawie przyjęcia
„Planu Odnowy Miejscowości Ułanowice na lata 2010 – 2017”

z dnia 07.....marca..... 2010 r.

Porządek obrad przewidywał:

1. Wybór Przewodniczącego Obrad Zebrania Wiejskiego
2. Wybór Sekretarza Obrad Zebrania Wiejskiego
3. Opracowanie „Planu Odnowy miejscowości Ułanowice na lata 2010 – 2017”
4. Głosowanie nad przyjęciem „Planu Odnowy miejscowości Ułanowice na lata 2010 – 2017”

Pkt1.

Na Przewodniczącego Obrad Zebrania Wiejskiego mieszkańców Sołectwa Ułanowice wybrano

Lenka Galata - jednogłośnie i bez uwag.

Pkt2.

Na Sekretarza Obrad Zebrania Wiejskiego mieszkańców Sołectwa Ułanowice wybrano

Justyna Piorek - jednogłośnie i bez uwag.

Pkt3.

Po opracowaniu „Planu Odnowy Miejscowości Ułanowice na lata 2010-2017”, Przewodniczący obrad poddał proponowaną treść planu pod głosowanie. Obecni członkowie Zebrania Wiejskiego w głosowaniu jawnym

przyjmują..... proponowaną treść Planu Odnowy Miejscowości Ułanowice na lata 2010-2017
jaką stanowi Załącznik nr 1 do Uchwały nr 1 z dnia: 07.03.....2010 r. Zebrania wiejskiego w Ułanowicach
jednogłośnie i bez uwag.

Pkt. 4.

Nikt z obecnych nie zabierał oficjalnie głosu. Przewodniczący obrad podziękował wszystkim za przybycie oraz dokonał zamknięcia obrad.

Protokół przygotowali i sygnują podpisem

Lenka Galata

Przewodniczący Obrad Zebrania Wiejskiego
mieszkańców Sołectwa Ułanowice

Justyna Piorek

Sekretarz Obrad Zebrania Wiejskiego
mieszkańców Sołectwa Ułanowice