świętokrzyskie

Gm.Klimontów woj.świętokrzyskie
w.Nawodzice , Rybnica

MAPA DLA CELÓW PROJEKTOWYCH

skala 1 : 1000

Aktualna w granicach lokalizacji

Sekcja: 154.241.234

Radom dn.12.06.2006r.

GEODETA UPRAWNIONY
Marek Kościelski
26-650 Przytyk, ul.Kochanowskiego 18
tel. (48) 618 02 14, 0 604 860 188
Nr upr. MGPiB 14380

STAROSTA SANDOMIERSKI
Powiatowy Ośrodek Dokumentacji Geodezyjnej i Kartograficznej w Sandomierzu
w obszarze oznaczonym linią niebieską dokonano aktualizacji treści mapy zasadniczej. Dokumenty z pomiaru uzupełniającego przyjęto do zasobu powiatowego
w dniu 23.06.2006r
i zewidencjonowano pod numerem 2727-5/2006
Niniejsza mapa może służyć do celów projektowych.
Projektowane obiekty budowlane wymagające pozwolenia na budowę podlegają wytyczeniu i inwentaryzacji powykonawczej przez jednostki uprawnione do wykonywania prac geodezyjnych.
Sandomierz dnia 23.06.2006r. Z up. Starosty
Kierownik Powiatowego Ośrodka Dokumentacji Geodezji, Kartografii, Katastru i Nieruchomości
inż. Irena Gronek
Geodeta Powiatowy

MAPA AKTUALNA
w granicach lokalizacji
na dzień czerwiec 2009r.

GEODETA UPRAWNIONY
Marek Kościelski
26-650 Przytyk, ul. Kochanowskiego 18
tel. 048/ 618 02 14 kom. 0 604 860 188
Nr upr. MGPiB/14380

STAROSTA SANDOMIERSKI
Powiatowy Ośrodek Dokumentacji Geodezyjnej i Kartograficznej w Sandomierzu
w obszarze oznaczonym linią niebieską dokonano aktualizacji treści mapy zasadniczej. Dokumenty z pomiaru uzupełniającego przyjęto do zasobu powiatowego
w dniu 02.07.2009
i zewidencjonowano pod numerem 2727 - 13/2009
Niniejsza mapa może służyć do celów projektowych.
Projektowane obiekty budowlane wymagające pozwolenia na budowę podlegają wytyczeniu i inwentaryzacji powykonawczej przez jednostki uprawnione do wykonywania prac geodezyjnych.
Sandomierz dnia 02.07.2009 Z up. STAROSTY
KIEROWNIK POWIATOWEGO OŚRODKA Dokumentacji Geodezyjnej i Kartograficznej
inż. Tadeusz Malec

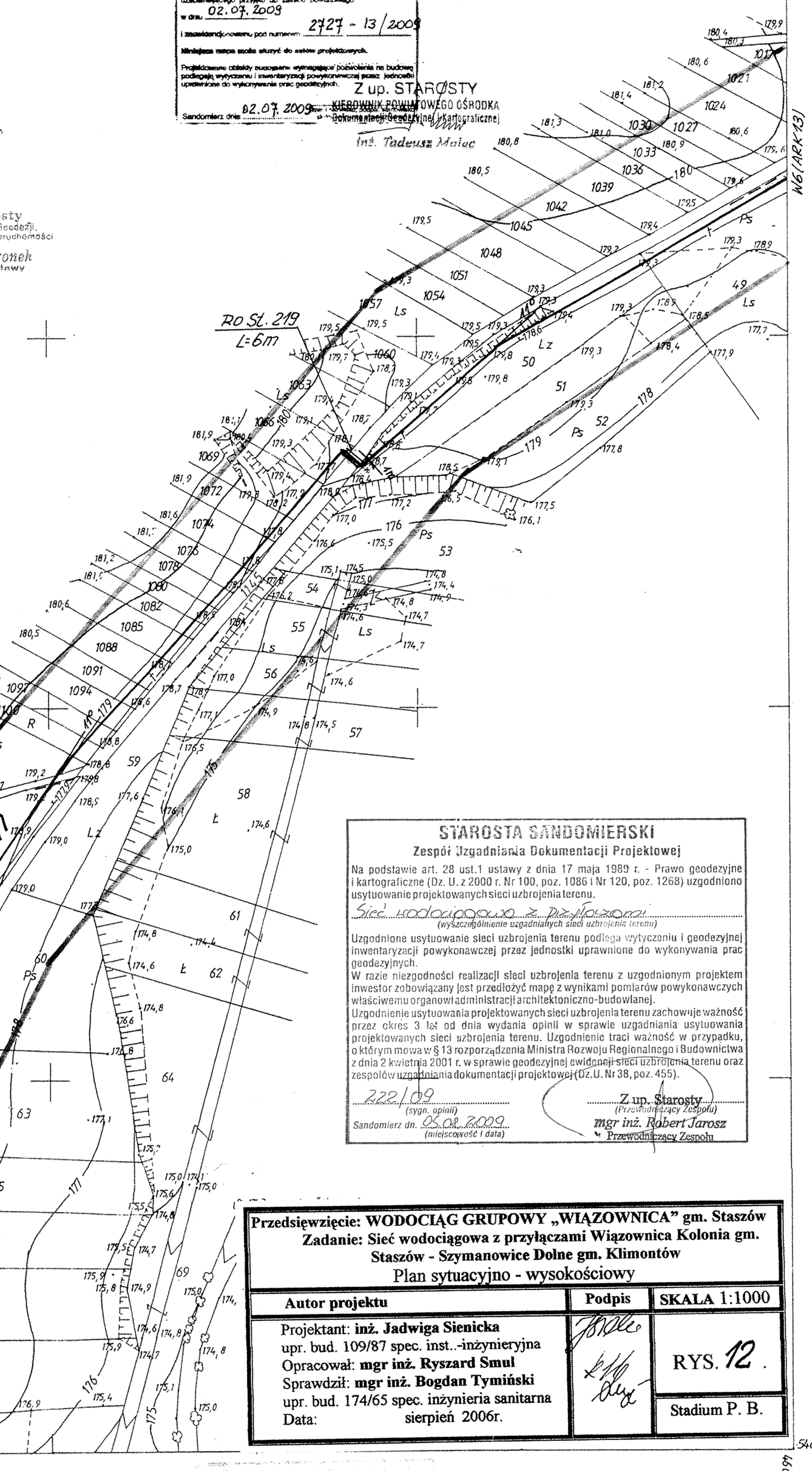

STAROSTA SANDOMIERSKI
Zespół Uzgadniania Dokumentacji Projektowej

Na podstawie art. 28 ust.1 ustawy z dnia 17 maja 1989 r. - Prawo geodezyjne i kartograficzne (Dz. U. z 2000 r. Nr 100, poz. 1086 i Nr 120, poz. 1268) uzgodniono usytuowanie projektowanych sieci uzbrojenia terenu.

Sieć wodociągowa z przyłączami
(wyszczególnienie uzgadnianych sieci uzbrojenia terenu)

Uzgodnione usytuowanie sieci uzbrojenia terenu podlega wytyczeniu i geodezyjnej inwentaryzacji powykonawczej przez jednostki uprawnione do wykonywania prac geodezyjnych.
W razie niezgodności realizacji sieci uzbrojenia terenu z uzgodnionym projektem inwestor zobowiązany jest przedłożyć mapę z wynikami pomiarów powykonawczych właściwemu organowi administracji architektoniczno-budowlanej.
Uzgodnienie usytuowania projektowanych sieci uzbrojenia terenu zachowuje ważność przez okres 3 lat od dnia wydania opinii w sprawie uzgadniania usytuowania projektowanych sieci uzbrojenia terenu. Uzgodnienie traci ważność w przypadku, o którym mowa w § 13 rozporządzenia Ministra Rozwoju Regionalnego i Budownictwa z dnia 2 kwietnia 2001 r. w sprawie geodezyjnej ewidencji sieci uzbrojenia terenu oraz zespołów uzgadniania dokumentacji projektowej (Dz.U. Nr 38, poz. 455).

222/09
(sygn. opinii)

Sandomierz dn. 05.08.2009
(miejscowość i data)

Z up. Starosty
(Przewodniczący Zespołu)
mgr inż. Robert Jarosz
Przewodniczący Zespołu

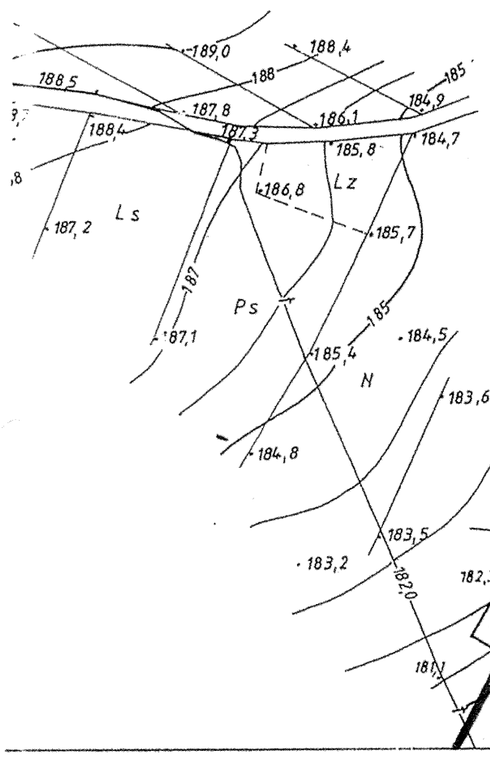

Przedsięwzięcie: WODOCIĄG GRUPOWY „WIĄZOWNICA" gm. Staszów Zadanie: Sieć wodociągowa z przyłączami Wiązownica Kolonia gm. Staszów - Szymanowice Dolne gm. Klimontów Plan sytuacyjno - wysokościowy		
Autor projektu	**Podpis**	**SKALA 1:1000**
Projektant: **inż. Jadwiga Sienicka** upr. bud. 109/87 spec. inst..-inżynieryjna Opracował: **mgr inż. Ryszard Smul** Sprawdził: **mgr inż. Bogdan Tymiński** upr. bud. 174/65 spec. inżynieria sanitarna Data: sierpień 2006r.		RYS. 12 . Stadium P. B.

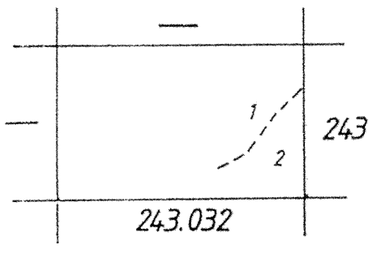

Gm. KLIMONTÓW
1.wieś Nawodzice
2.wieś Rybnica

31.08.99
2727-7/99
31.08.99

Reprodukowano w Zakładzie Reprodukcji Kartograficznej OPGK-RZESZÓW SA
Zlec. Nr 113/99