

**STAROSTWO POWIATOWE
w Sandomierzu**

27-600 Sandomierz; ul. Mickiewicza 34

Investor	Gmina Klimontów ul. Zysmana 1 27-640 Klimontów	tel. (15) 644-87-37 do 41, fax (15) 832-28-29		
Obiekt	Przebudowa ul. Zysmana wraz z infrastrukturą techniczną w Klimontowie			
Nazwa rysunku	PRZEBUDOWA KOLIDUJĄCEJ LINII WŁÓKOW. n/N			Skala 1:10000
Opracowanie	Imię i nazwisko	Nr. uprawnień	Data	Podpis
Projektant	inż. Mieczysław Sznajder	SIK 00589/0083	09.2013	
Data opracowania	wrzesień 2013	branża Elektryczna	System 0	



**STAROSTWO POWIATOWE
w Sandomierzu**

27-600 Sandomierz; ul. Mickiewicza 34
tel. (15) 644-57-37 do 41, fax (15) 832-28-29

Istn. sł. nr 8 do przebudowy
na E10,5/6
L.n/N Klimontów Gimnazjum

Wymiana przyłącza
AsXS_n 4x16mm² dł.32m

Wymiana przyłącza
AsXS_n 4x16mm² dł.20m

Istn. sł. nr 9 do przebudowy
na E10,5/4,3
L.n/N Klimontów Gimnazjum

Plac postojowy
km 0+033 4x2,5x5
jezdnia szerokość 6,0m

Firma Projektowo-Budowlana
Henryk Kobryń
ul. Skłodowskiej 1/3 200 Staszów
NIP 666-114-13-51, REGON 88044266

Wymiana przyłącza
AsXS_n 2x16mm² dł.14m

Wymiana przyłącza
AsXS_n 2x16mm² dł.24m

Proj. przebudowa
przewodów
na AsXS_n 4x50+35 dł. 230m
L.n/N Klimontów Gimnazjum

Istn. sł. nr 10 do przebudowy
na E10,5/10,5
L.n/N Klimontów Gimnazjum

Początek odcinka przebudowy
skrzyżowanie z ulicą B. Jasińskiego
km 0+000

Proj. R < 10 Ω
ASA-A-660-5

MAPA DO CELÓW PROJEKTOWYCH
skala 1:500

ark. mapy: 154.223.2512
154.223.2513
154.223.2514
Woj.: ŚWIĘTOKRZYSKIE
Pow.: SANDOMIERSKI
Gmina: 260903_2 KLIMONTÓW
Obręb: 260903_2.0012 KLIMONTÓW
Obiekt: działka nr: 57/3, 330, 331.
KERG: 2663-5/2013
Układ współrzędnych prostokątnych płaskich: układ "1965".
Układ wysokości: Kronsztadt 60
Mapa została wykonana bez ustalenia obciążeń gruntowych

Mapę wykonał: **GEODETA UPRAWNIONY**
Tomasz Wilk
27-600 Sandomierz, ul. Żółkiewskiego 4/2
Uprawnienia Nr 19413

Nie wyklucza się istnienia urządzeń podziemnych nie zgłoszonych do inwentaryzacji.

STAROSTA SANDOMIERSKI
Powiatowy Ośrodek Dokumentacji Geodezyjnej
i Kartograficznej w Sandomierzu
W obszarze oznaczonym linią czerwoną dokonano
aktualizacji treści mapy zasadniczej. Dokumenty z pomiaru
uzupełniającego przyjęto do zasobu powiatowego
w dniu 11.04.2013
i zaewidencjonowano pod numerem 2663-5/2013
Niniejsza mapa może służyć do celów projektowych.
Projektowane obiekty budowlane wymagające pozwolenia na budowę
podlegają wyłączeniu i inwentaryzacji powykonalawczej przez jednostki
uprawnione do wykonywania prac geodezyjnych.

KIEROWNIK POWIATOWEGO OŚRODKA
Dokumentacji Geodezyjnej i Kartograficznej
inż. Tadeusz Małek

- LEGENDA:**
- OŚ PROJEKTOWANEJ DROGI
 - KRAWĘDZ JEZDNI
 - KRAWĘDZ CHODNIKA
 - KANALIZACJA DESZCZOWA
 - UMOCNIE NIE SKARPY
 - UTWARDZONE POBOCZE
 - PRZEBUDOWA L. NAPOW. n/n
 - PROJ. SŁUP LINII NAPOW. n/n
 - ISTN. OPRAWA OŚW. ULICZNEGO

Imię i nazwisko:	Gmina Klimontów ul. Żółkiewskiego 4/2 27-600 Klimontów	Adres:	Firma Projektowo-Budowlana Henryk Kobryń ul. Skłodowskiej 1/3 200 Staszów
Określenie:	Przebudowa ul. Żymona wraz z infrastrukturą techniczną w Klimontowie		
Nazwa robót:	PRZEBUDOWA KOLEDUJĄCEJ LINII NAPOW. n/n		
Opis robót:	Wzrost	Składowanie	Usta
Projektant:	inż. Mirosław Szajder		
Data opracowania:	wzrost 2013	składowanie	19.2013

PROJEKT ZAGOSPODAROWANIA
BRANŻA ELEKTRYCZNA
PRZEBUDOWA KOLIDUJĄCEJ LINII NAPÓW. n/N

MAPA DO CELÓW PROJEKTOWYCH
skala 1:500

ark. mapy: 154.223.2511
Woj.: ŚWIĘTOKRZYSKIE
Pow.: SANDOMIERSKI
Gmina: 260903_2
Obręb: 0012 KLIMONTÓW
Obiekt: ulica Zysmana - działka nr 68
KERG: 2663 - 61 /2012
Układ współrzędnych prostokątnych płaskich: "1985".
Układ wysokości: Kronstadt 60
Mapa została wykonana bez ustalenia obciążeń gruntowych
Mapę wykonał:

**STAROSTWO POWIATOWE
w Sandomierzu**

27-600 Sandomierz; ul. Mickiewicza 34
tel. (15) 644-57-37 do 41, fax (15) 832-28-20

GEODETA UPRAWNIOWY
Tomasz Wilk
27-600 Sandomierz, ul. Żółkiewskiego 4/2
Uprawnienia Nr 19413

Wykonano: grudzień 2012 r.

Mapa powstała na podstawie mapy sytuacyjno-wysokościowej założonej w 1982 r.
przez Okręgowe Przedsiębiorstwo Geodezyjno-Kartograficzne w Rzeszowie.
Nie wyklucza się istnienia urządzeń podziemnych nie zgłoszonych do inwentaryzacji.

STAROSTA SANDOMIERSKI
Powiatowy Ośrodek Dokumentacji Geodezyjnej
i Kartograficznej w Sandomierzu

W obszarze oznaczonym linią ~~czarną~~ dokonano
aktualizacji treści mapy zasadniczej. Dokumenty z pomiaru
buzupielniającego przyjęto do zasobu powiatowego

w dniu 21.12.2012
I zaewidencjonowano pod numerem 2663-61/2012

Niniejsza mapa może służyć do celów projektowych.
Projektowane obiekty budowlane wymagające pozwolenia na budowę
podlegają wyliczeniu i inwentaryzacji przykonawczej przez jednostki
uprawnione do wykonywania prac geodezyjnych.

1981
Sandomierz, dnia 21.12.2012

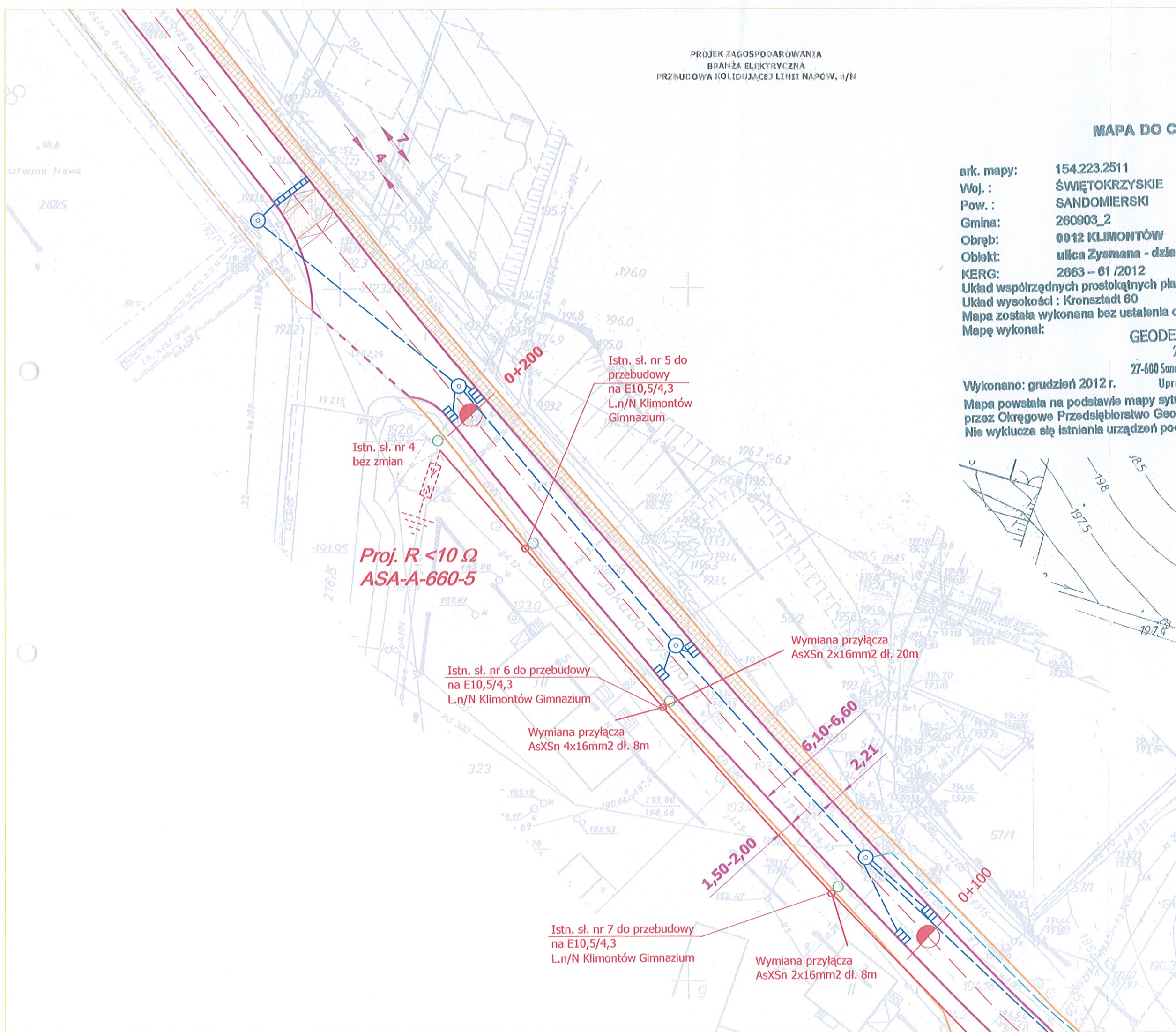
Starosta
dokumentacji Geodezyjnej i Kartograficznej

inż. Tadeusz Małec

LEGENDA:

- OŚ PROJEKTOWANEJ DROGI
- KRAWĘDZ JEZDNI
- KRAWĘDZ CHODNIKA
- KANALIZACJA DESZCZOWA
- UMCWIENIE SKARPY
- UTWARDZONE POBOCZE
- PRZEBUDOWA L. NAPÓW. n/N
- PROJ. SŁUP LINII NAPÓW. n/N
- ISTN. OPRAWA OŚW. ULICZNEGO

Gmina Klimontów ul. Zysmana 1 27-610 Klimontów	Firma Projektowa - Budowlana Henryk Kobryń ul. Skłodowskiej 1/13 28-200 Skasów
Przebudowa ul. Zysmana wraz z infrastrukturą techniczną w Klimontowie	
PRZEBUDOWA KOLIDUJĄCEJ LINII NAPÓW. n/N	
Projektant	inż. Mirosław Sznajder
Data wykonania	wrzesień 2013
Wzrost	Elektryczna
Strona	1
Arkusze	2



Przebudowa słupa nr 24
na E10,5/10 L.n/N Klimontów
Gimnazium

Woj. : ŚWIĘTOKRZYSKIE
Pow. : SANDOMIERSKI
Gmina : 260903_2
Obręb : 0012 KLIMONTÓW
Obiekt : ulica Zysmana - działka nr 68
KERG : 2863 - 61 /2012
Układ współrzędnych prostokątnych płaskich : "1965".
Układ wysokości : Kronsztadt 60
Mapa została wykonana bez ustalenia obciążeń gruntowych
Mapę wykonał:

GEODETA UPRAWNIONY
Tomasz Wilk
27-600 Sandomierz, ul. Żółkiewskiego 4/2
Uprawnienia Nr 18413

**STAROSTWO POWIATOWE
w Sandomierzu**

27-600 Sandomierz; ul. Mickiewicza 34
tel. (15) 644-57-37 do 41, fax (15) 832-28-29

Wykonano: grudzień 2012 r.

Mapa powstała na podstawie mapy sytuacyjno-wysokościowej założonej w 1984 r.
przez Okręgowe Przedsiębiorstwo Geodezyjno-Kartograficzne w Rzeszowie.
Nie wyklucza się istnienia urządzeń podziemnych nie zgłoszonych do inwentaryzacji.

STAROSTA SANDOMIERSKI
Powiatowy Ośrodek Dokumentacji Geodezyjnej
i Kartograficznej w Sandomierzu

W obszarze oznaczonym linią czarną dokonano
aktualizacji treści mapy zasadniczej. Dokumenty z pomiaru
uzupełniającego przyjęto do zasobu powiatowego
w dniu 21.12.2012

i zaewidencjonowaną pod numerem 2663-61/2012

Niniejsza mapa może służyć do celów projektowych.
Projektowane obiekty budowlane wymagające pozwolenia na budowę
podlegają wytyczeniu i inwentaryzacji powykonawczej przez jednostki
uprawnione do wykonywania prac geodezyjnych.

inż. Tadeusz Malec
KIEROWNIK POWIATOWEGO OŚRODKA
Dokumentacji Geodezyjnej i Kartograficznej

Istn. sł. E10,5/10 do przestawienia
wraz z przebudową kabli n/N
L.n/N Klimontów Gimnazium

Istn. przewody
AsXSn
do przełożenia

Istn. kabie n/N
do przełożenia

Zjazd STADION I
km 0+325

- LEGENDA:**
- OŚ PROJEKTOWANEJ DROGI
 - KRAWĘDZ JEZDNI
 - KRAWĘDZ CHODNIKA
 - KANALIZACJA DESZCZOWA
 - UMCWNIENIE SKARPY
 - UTWARDZONE POBOCZE
 - PRZEBUDOWA L. NAPÓW. n/N
 - PROJ. SŁUP LINII NAPÓW. n/N
 - ISTN. OPRAWA OŚW. ULICZNEGO

Gmina Klimontów ul. Zysmana 1 27-640 Klimontów		Firma Projektowa - Budowlana Henryk Kobryn ul. Sikorskiej 1/13 281-200 Staszów	
Przebudowa ul. Zysmana wraz z infrastrukturą techniczną w Klimontowie			
PRZEBUDOWA KOLIDUJĄCEJ LINII NAPÓW. n/N			Skala 1:500
Projektant	inż. Mieczysław Szrajder	09.2013	
Data opracowania	wrzesień 2013	Elektryczna	

**STAROSTWO POWIATOWE
w Sandomierzu**

27-600 Sandomierz; ul. Mickiewicza 34
tel. (15) 644-57-37 do 41, fax (15) 832-28-29

Zjazd STRAŻ
km 0+567

Zjazd STADION III
km 0+544

Zjazd STADION II
km 0+515

**Proj. R 10Ω
ASA-A-660-5**

Wymiana przyłącza
AsXSn 2x16mm² dł. 12m

Przebudowa słupa nr 26
na E10,5/10 L.n/N Klimontów
Zysmana

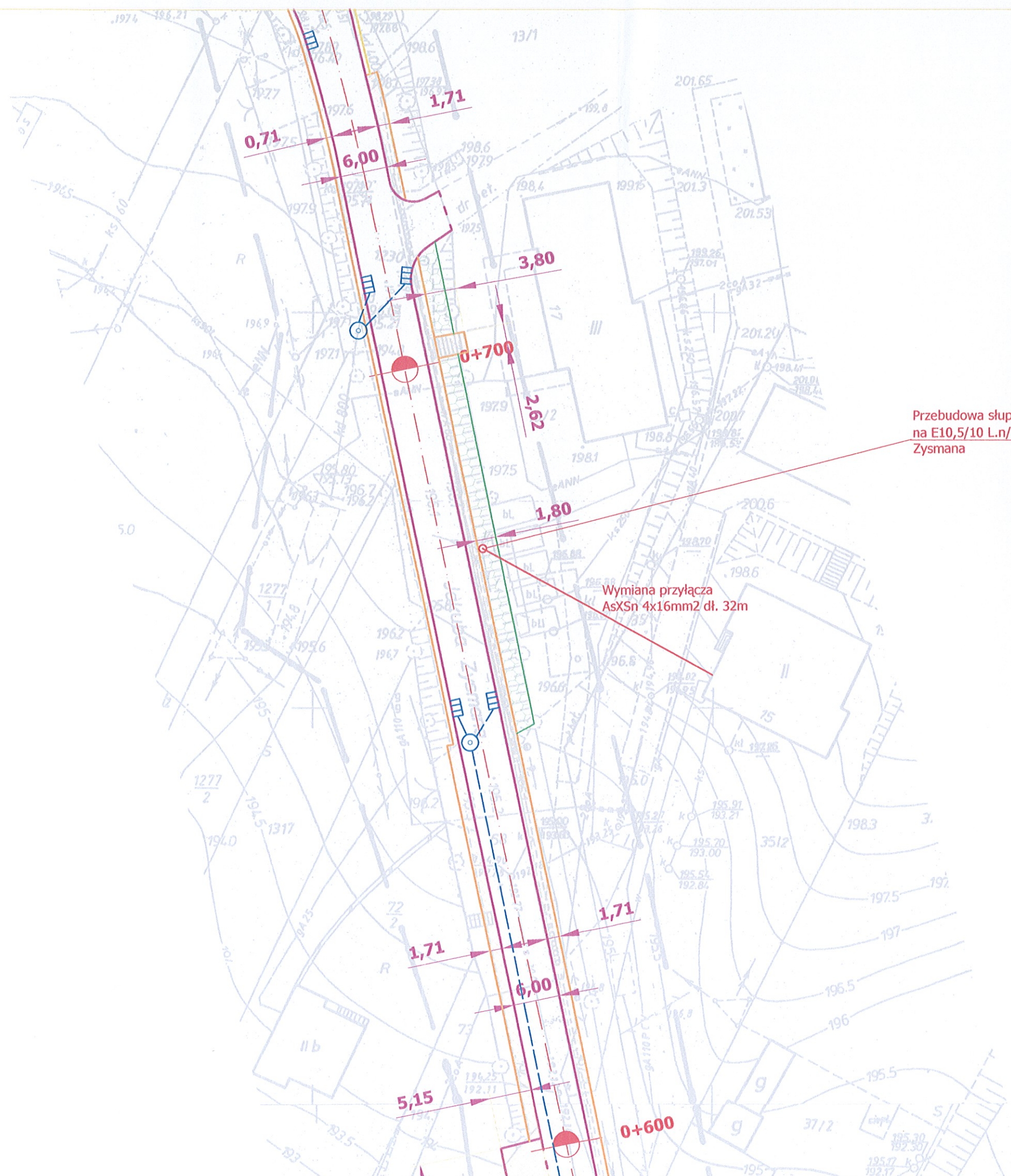
0+500

- LEGENDA:**
- OŚ PROJEKTOWANEJ DROGI
 - KRAWĘDŹ JEZDNI
 - KRAWĘDŹ CHODNIKA
 - KANALIZACJA DESZCZOWA
 - UMOCHNIENIE SKARPY
 - UTWARDZONE POBOCZE
 - PRZEBUDOWA L. NAPOW. n/n
 - PROJ. SŁUP LINII NAPOW. n/n
 - ISTN. OPRAWA OŚW. ULICZNEGO

Adres:	Gmina Klimontów ul. Zysmana 1 27-600 Klimontów	155 lokowa:	Firma Projektowa - Budowlana Henryk Kębryś ul. Sikofodowskiej 1/13 28-200 Staszów
Objekt:	Przebudowa ul. Zysmana wraz z infrastrukturą techniczną w Klimontowie		
Wzrost rysunku:	PRZEBUDOWA KOLIDUJĄCEJ LINII NAPOW. n/n		Skala: 1:500
Wykonano:	Miejsce, data:	Opis, data:	Data:
Projektant:	inż. Mieczysław Sznajder	09.2013	
Data opracowania:	wrzesień 2013	branża: Elektryczna	1 / 4

**STAROSTWO POWIATOWE
w Sandomierzu**

27-600 Sandomierz; ul. Mickiewicza 34
tel. (15) 644-57-37 do 41, fax (15) 832-28-29



Przebudowa słupa nr 21
na E10,5/10 L.n/N Klimontów
Zysmana

Wymiana przyłącza
AsXSn 4x16mm² dł. 32m

- LEGENDA:**
- OŚ PROJEKTOWANEJ DROGI
 - KRAWĘDZ JEZDNI
 - KRAWĘDZ CHODNIKA
 - KANALIZACJA DESZCZOWA
 - UMCOENIENIE SKARPY
 - UTWARDZONE POBOCZE
 - PRZEBUDOWA L. NAPOW. n/n
 - PROJ. SŁUP LINII NAPOW. n/n
 - ISTN. OPRAWA OŚW. ULICZNEGO

Zamawiający: Gmina Klimontów ul. Zysmana 1 27-640 Klimontów		Wykonawca: Firma Projektowa - Budowlana Henryk Kolbryń ul. Skłodowskiej 1, 113 28-200 Staszów	
Tytuł: Przebudowa ul. Zysmana wraz z infrastrukturą techniczną w Klimontowie			
Nazwa rysunku: PRZEBUDOWA KOLIGUJĄCEJ LINII NAPOW. n/n			Skala: 1:500
Projektant:	inż. Maciej Sznajder	Data: 09.2013	
Wersja:	wzrostki 2013	Elektryczna	1 / 5

MAPA DO CELÓW PROJEKTOWYCH
skala 1:500

ark. mapy: 154.223.2031
Woj. : ŚWIĘTOKRZYSKIE
Pow. : SANDOMIERSKI
Gmina: 260903_2
Obręb: 0012 KLIMONTÓW
Obiekt: ulica Zysmana - działka nr 68
KERG: 2863 - 61 /2012
Układ współrzędnych prostokątnych płaskich : "1985"
Układ wysokości : Kronsztadt 60
Mapa została wykonana bez ustalenia obciążeń gruntowych
Mapę wykonał:

**STAROSTWO POWIATOWE
w Sandomierzu**

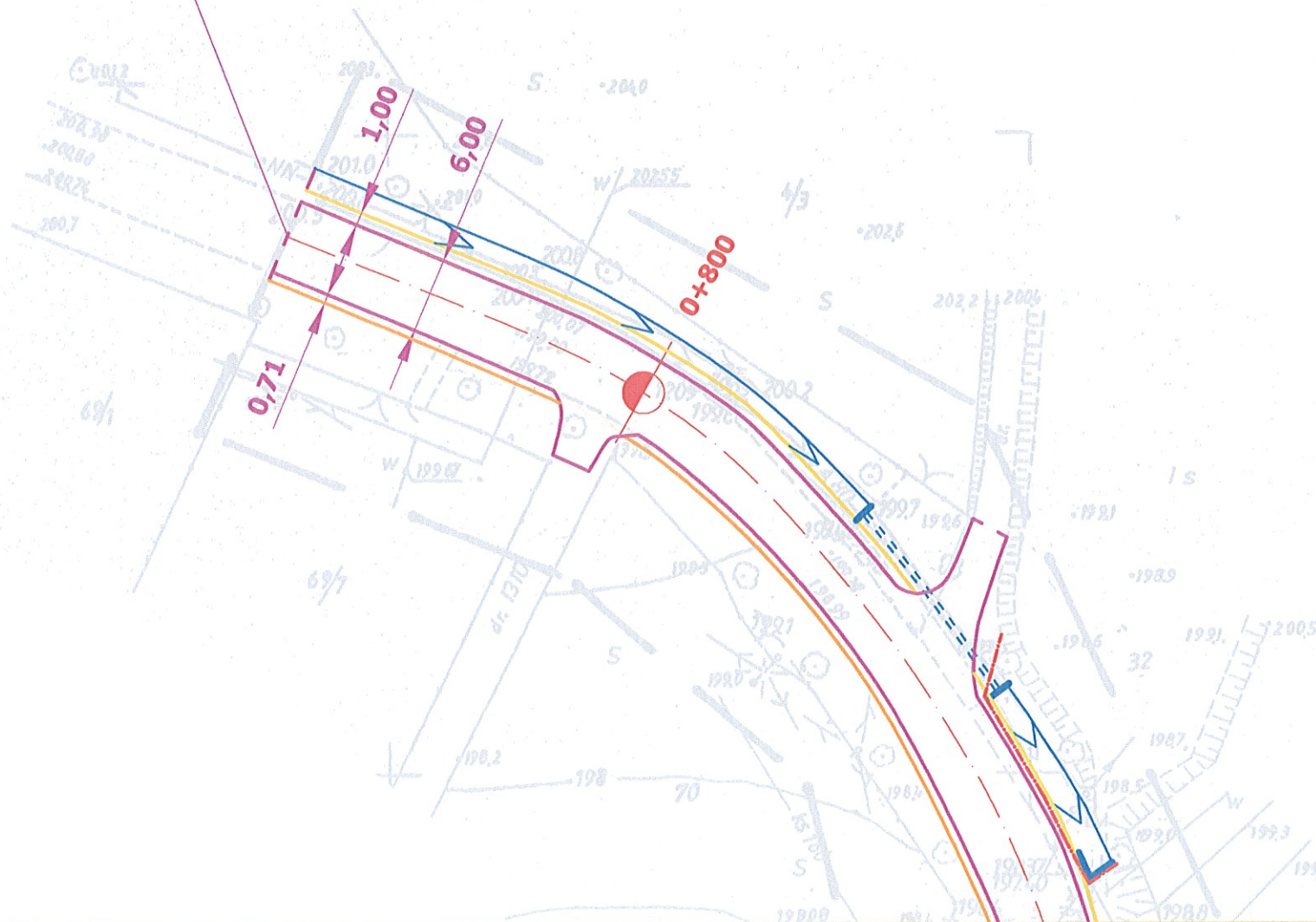
27-600 Sandomierz; ul. Mickiewiczza 34
tel. (15) 644-57-37 do 41, fax (15) 832-28-29

GEODETA UPRAWNIONY
Tomasz Wilk
27-600 Sandomierz, ul. Żółkiewskiego 4/2
Uprawnienia Nr 19413

Wykonano: grudzień 2012 r.

Mapa powstała na podstawie mapy sytuacyjno-wysokościowej założonej w 1984 r.
przez Okręgowe Przedsiębiorstwo Geodezyjno-Kartograficzne w Rzeszowie.
Nie wyklucza się istnienia urządzeń podziemnych nie zgłoszonych do inwentaryzacji.

Koniec odcinka
przebudowy km 0+830



STAROSTA SANDOMIERSKI
Powiatowy Ośrodek Dokumentacji Geodezyjnej
i Kartograficznej w Sandomierzu
W obszarze oznaczonym linią czarna dokonano
aktualizacji treści mapy zasadniczej. Dokumenty z pomiaru
uzupełniającego przyjęto do zasobu powiatowego
w dniu 21.12.2012
I zaewidencjonowano pod numerem 2663-61/2012
Niniejsza mapa może służyć do celów projektowych.
Projektowane obiekty budowlane wymagające pozwolenia na budowę
podlegają wykreśleniu i inwentaryzacji powykonawczej przez jednostki
uprawnione do wykonywania prac geodezyjnych.
Sandomierz, dnia 21.12.2012 **inż. Tadeusz Małec**
Kartograficzny
inż. Tadeusz Małec

LEGENDA:
— OŚ PROJEKTOWANEJ DROGI
— KRAWĘDŹ JEZDNI
— KRAWĘDŹ CHODNIKA
— KANALIZACJA DESZCZOWA
— UMCNIENIE SKARPY
— UTWARDZONE POBOCZE
— PRZEBUDOWA L. NAPOW. n/N
○ PROJ. SŁUP LINII NAPOW. n/N
○ ISTN. OPRAWA OŚW. ULICZNEGO

Gmina Klimontów ul. Zysmana 1 27-610 Klimontów		Firma Projektowa - Budowlana Henryk Kolbrzyń ul. Sikorskiej 1/13 28-200 Staszów	
Przebudowa ul. Zysmana wraz z infrastrukturą techniczną w Klimontowie			
PRZEBUDOWA KOLIDUJĄCEJ LINII NAPOW. n/N			Skala 1:500
Projektant	inż. Mirosław Szajder	Data opracowania	09.2013
Wzrost	wzrost	Wzrost	Wzrost
wrzesień 2013		Elektryczność	