

## ZGŁOSZENIE BUDOWY

- **ZAGOSPODAROWANIE MIEJSCA SPOTKAŃ W POSTACI OGRODU BIOLOGICZNEGO**

**KLIMONTÓW**

działki nr ewidencyjny 1380/1, 686,  
1381, 1382/1, 1383/3, 1384/3, 1385/3

**obręb 0012 Klimontów**  
**jednostka ewidencyjna 260903\_2 Klimontów**


Inwestor : **GMINA KLIMONTÓW z siedzibą:**  
**ul. Zysmana 1**  
**27-640 Klimontów**

Autor projektu:

- **Architektura:**  
inż. J. Kondek Nr upr. 126/KL/74

INŻYNIER BUDOWNICTWA LĄDOWEGO  
*Józef Kondek*  
UPRAWNIENIA BUDOWLANE W SPECJALNOŚCI  
KONSTRUKCYJNO-INŻYNIERYJNEJ DO KIEROWANIA  
ROBOTAMI BUDOWLANymi  
NR EWID. 86/KL/73  
UPRAWNIENIA BUDOWLANE W SPECJALNOŚCI  
KONSTRUKCYJNO-INŻYNIERYJNEJ DO SPORZĄDZANIA  
PROJEKTÓW BUDOWLANych  
NR EWID. 126/KL/74

maj 2014



SPIS ZAWARTOŚCI PROJEKTU

LP	ZAWARTOŚĆ	STRONY
1.	STRONA TYTUŁOWA	1
2.	SPIS ZAWARTOŚCI PROJEKTU	2
3.	OSWIADCZENIE PROJEKTANTA	3
4.	KOPIE UPRAWNIENÍ PROJEKTANTA I ZAŚW. Z IZBY	4-5
5.	MAPA DO CELÓW PROJEKTOWYCH	6
6.	OPIS TECHNICZNY	7-8
7.	RYSUNEK – OGNISKO	9
8.	RYSUNEK- OCZKO WODNE	10
9.	ELEMENTY ZAGOSPODAROWANIA TERENU	11

Staszów dnia 09.05.2014r.

**OŚWIADCZENIE**

Oświadczam, że ZGŁOSZENIE BUDOWY  
ZAGOSPODAROWANIE MIEJSCA SPOTKAŃ W POSTACI  
OGRODU BIOLOGICZNEGO


Część ARCHITEKTONICZNA

Inwestor : GMINA KLIMONTÓW  
Z SIEDZIBĄ: 27-640 KLIMONTÓW  
UL. ZYSMANA 1

Adres budowy: KLIMONTÓW działki nr ewidencyjny 1380/1, 686, 1381,  
1382/1, 1383/3, 1384/3, 1385/3

sporządzony został zgodnie z obowiązującymi przepisami oraz zasadami wiedzy  
technicznej.

INŻYNIER BUDOWNICTWA LĄDOWEGO  
*Józef Kondek*  
UPRAWNIENIA BUDOWLANE W SPECJALNOŚCI  
KONSTRUKCYJNO-INŻYNIERYJNEJ DO KIEROWANIA  
ROBOTAMI BUDOWLANymi  
NR EWID. 86/KL/73  
UPRAWNIENIA BUDOWLANE W SPECJALNOŚCI  
KONSTRUKCYJNO-INŻYNIERYJNEJ DO SPORZĄDZANIA  
PROJEKTÓW BUDOWLANych  
NR EWID. 126/KL/74



Z

## OPIS TECHNICZNY DO PROJEKTU ZAGOSPODAROWANIA

Działki nr ewidencyjne 1380/1, 686, 1381, 1382/1, 1383/3, 1384/3, 1385/3 zlokalizowane w miejscowości Klimontów.  
Działki częściowo zabudowane (budynek szkoły podstawowej, boisko do piłki nożnej), wjazd na działki istniejący z drogi gminnej.

### Na działce projektuje się:

- I. – Utwardzenia
- II. – Urządzenia zabawowe
- III. - Oczko wodne
- IV. - Nasadzenia i kwietniki

Zgodnie z §4 ust 1 pkt. 5 Rozporządzenia Ministra Spraw Wewnętrznych i Administracji z dnia 16.06.2003. w sprawie uzgodnienia projektu budowlanego pod względem ochrony p.poż. /Dz. U. z 2003 roku nr 121 poz. 1137/

Powyższe projektowane obiekty nie przewidują przebywania jednocześnie ponad 50 osób na terenie i nie podlegają uzgodnieniu z rzeczoznawcą ds. pożarowych /art. 29 ust. 9, art.30 ust.1 pkt. 4 Prawa Budowlanego/

### **I. UTWARDZENIE TERENU – plac i gra planszowa**

Lokalizacja zgodnie z projektem zagospodarowania.

Utwardzenie – kostka betonowa gr. 6 cm o pow. 190,00 m<sup>2</sup>

Warstwy nawierzchniowe

Lp.	WARSTWA	GRUBOŚĆ
1.	Kostka betonowa gr. 6 cm	6cm
2.	Podbudowa pod kostkę – stabilizacja „75” /75 kg cementu na 1 m <sup>3</sup> piasku/	5 cm
4.	Podbudowa z piasku	10 cm
5.	Warstwa gruntu rodzimego - zagęszczona	

Miejsca postojowe okrawężnikowane – obrzeżem betonowym 8x30 cm i 6x20 cm na podsypce cementowo- piaskowej .

### **II. URZĄDZENIA ZABAWOWE**

Lokalizacja urządzeń – zgodnie z projektem zagospodarowania

**Projektowane urządzenia przewidziane do montażu:**

**Bujak sprężynowy- słonik, ryś i konik lub inne o porównywalnej wielkości i parametrach**

Konstrukcja stalowa na sprężynie 20 mm, korpus z profilu 50x20 mm

Całość wykonana ze sklejki wodoodpornej powlekanej tworzywem 20 mm lub z płyty polietylenowej HDPE połączona z metalowym stelażem, uchwyty plastikowe, Siedzisko gumowane plastikowe, strefa bezpieczeństwa 2,7x2,3

### **III. OCZKO WODNE**

**Lokalizacja – zgodnie z projektem zagospodarowania**

Zagłębienie terenu, o pow. 24,00 m<sup>2</sup> wyłożone folią na ziemi i obsypana ziemią na siatce. Oczko na skarpach obłożone kamieniami naturalnymi.

### **IV. NASADZENIA I KWIETNIKI, OGNISKO**

**Lokalizacja – zgodnie z projektem zagospodarowania**

Teren wokół ogrodzenia osadzony bylinami i roślinami cebulkowymi o różnych barwach. Od strony wschodniej nasadzenia krzewami iglastymi i liściastymi zimno i pół-zimnozielonymi w gatunkach uzgodnionych z Inwestorem. Obwód pola ogniska obłożone kamieniem polnym, palenisko wyłożone piaskiem.

### **Pozostałe elementy ogrodu**

Ławki z oparciami szt. 12

Stalowy stelaż malowany proszkowo zakotwiony w gruncie za pomocą stóp betonowych. Siedzisko i oparcie wykonane z desek o gr. 34 mm  
Wysokość górnego oparcia od poziomu terenu ok. 0,85 m

Kosz na śmieci szt. 2

Drewniana impregnowana konstrukcja z wkładem z blachy ocynkowanej kosz przytwierdzony do płyty betonowej. Wymiary zewnętrzne 0,4 x 0,4 m wysokość 0,5 m

### **Uwagi końcowe:**

1. Wszystkie urządzenia muszą posiadać atesty bezpieczeństwa
2. Materiały powinny odpowiadać odpowiednim normom i posiadać atesty.  
Roboty budowlane winny być wykonane zgodnie z warunkami technicznymi oraz obowiązującymi przepisami i normami.

INŻYNIER BUDOWNICTWA LĄDOWEGO


*Józef Kondek*

UPRAWNIENIA BUDOWLANE W SPECJALNOŚCI  
KONSTRUKCYJNO-INŻYNIERYJNEJ DO KIEROWANIA  
ROBOTAMI BUDOWLANymi

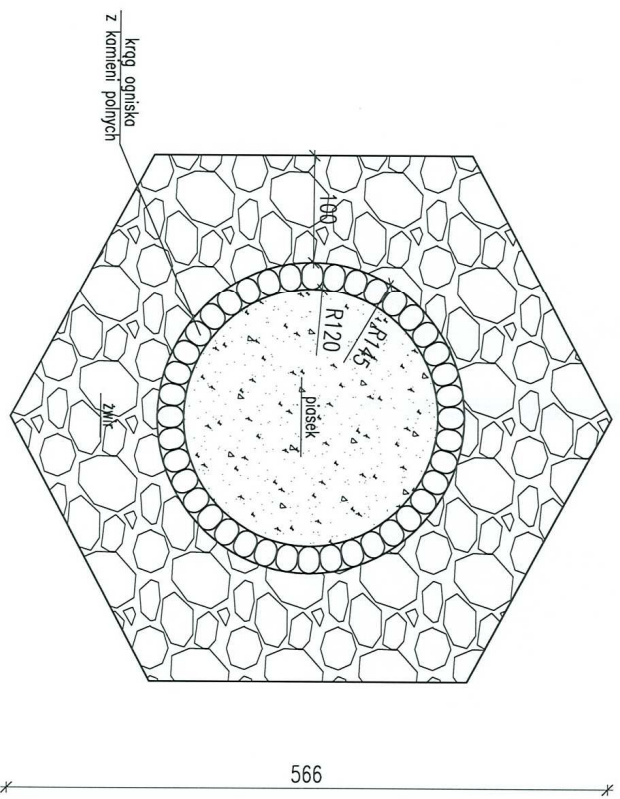
NR EWID. 86/KL/73

UPRAWNIENIA BUDOWLANE W SPECJALNOŚCI  
KONSTRUKCYJNO-INŻYNIERYJNEJ DO SPORZĄDZANIA  
PROJEKTÓW BUDOWLANych

NR EWID. 126/KL/74



490

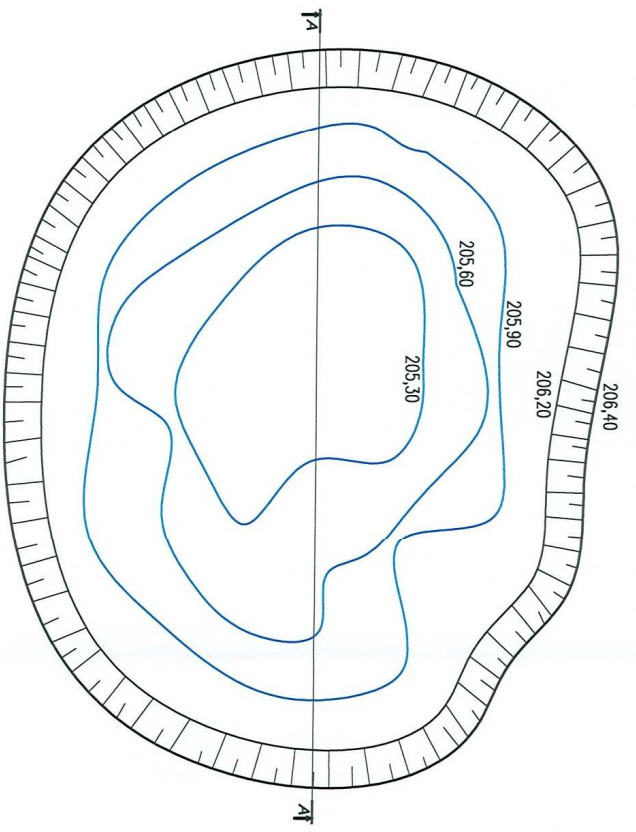


krąg ogniska  
z kamiem polnych

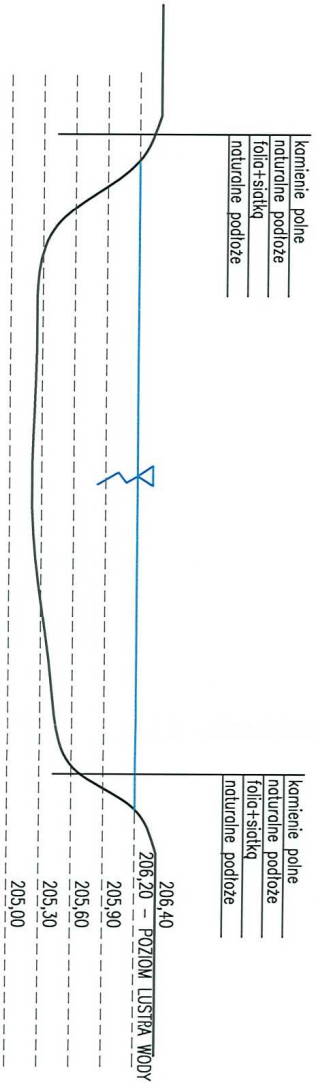
566

Inwestycja:		PROJEKT ZACOSPODAROWANIE TERENU -OGROD BIOLOGICZNY	
Inwestor:		Gmina Klimontów ul. Zysmana 1 27-640 Klimontów	
Lokalizacja inwestycji: Klimontów gmina Klimontów część dz. nr 1380/1, 1381, 1382/1, 1383/3, 1384/3 1385/3, 686. obręb 001/2 Klimontów, jednostka ew. 260903_2 Klimontów			
Projektant:	inż. Izabel Kozdek 126/M/74		
Opracował:	mgr inż. Marcin Turak SMK/P00K/0033/12		
Tytuł rysunku:		OGNISKO	
Branża:		ARCHITEKTURA	
Dzień:	05.2014	Rysunek Nr:	A-01
Forma/Skala:	A3 1:50		

RZUT Z GÓRY



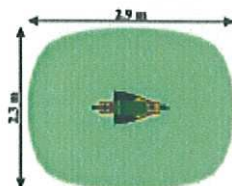
PRZEKÓJ PIONOWY A-A



Inwestycja:		PROJEKT ZAGOSPODAROWANIE TERENU -OGROD BIOLOGICZNY	
Inwestor:		Gmina Klimontów ul. Żytniana 1 27-640 Klimontów	
Lokalizacja inwestycji:		Klimontów gmina Klimontów część dz. nr 1380/1, 1381, 1382/1, 1383/3, 1384/3 1385/3, 686, obręb 0012 Klimontów, jednostka ew. 260903_2 Klimontów	
Projektant:	mgr inż. Andrzej Kozicki 126/KL/14	Rev:	
Opiekun:	mgr inż. Mateusz Turek SMW/P00K/0033/12		
Tytuł rysunku:		OCZKNO WODNE	
Branża:		ARCHITEKTURA	
Data:	05.2014	Rysunek Nr:	A-02
Formy/Scale:	A3 1:50		

**Elementy zagospodarowania terenu – ogród biologiczny**

**1. Bujaki np. słoń, koń i ryś**



**2. ławka**

**Ławka stalowa „Jacek”**

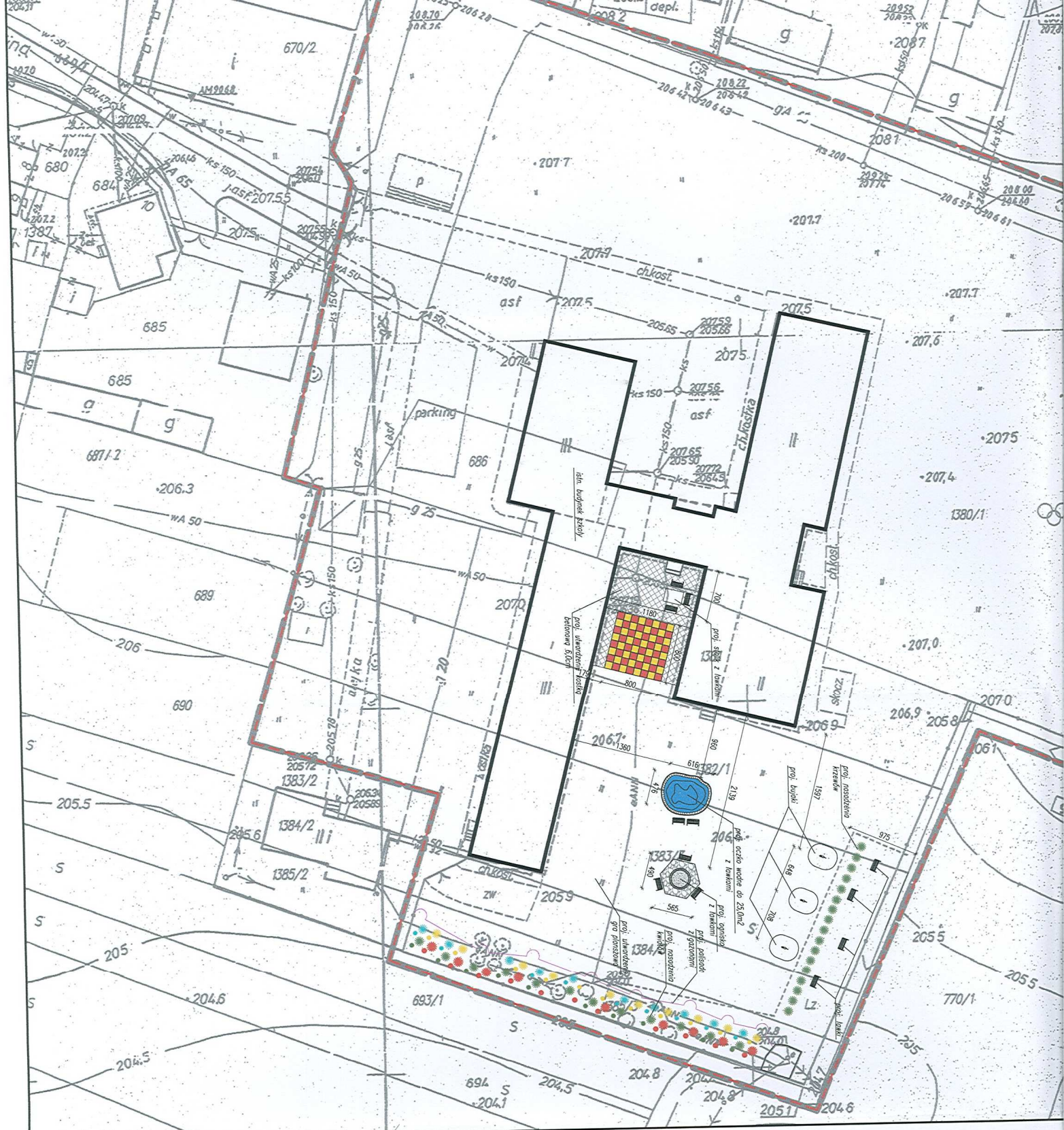
Grupa: Ławki i stoliki      Nr katalogowy 09.71.0

Wymiary	[m]
Długość	2
Szerokość	0,5
Wysokość	0,8
Strefa bezpieczeństwa	3,5 x 2
Liczba użytkowników	4
Rodzaj prefabrykatu	szt.
Ł	2

- konstrukcja z kątownika 35x35 mm
- listwy plastikowe brązowe 30x100x1800+2000 mm
- do łączenia elementów zastosowano śruby nierdzewne
- \* w opcji listwy drewniane malowane na żądany kolor

**Uwaga: podane elementy przykładowo – do zastosowania równoważne o tych samych parametrach**





Inwestor:		Gmina Klimontów ul. Zyznana 1 27-640 Klimontów	
Lokalizacja inwestycji:		Klimontów gmina Klimontów część dz. nr 1380/1, 1381, 1382/1, 1383/3, 1384/3 1385/3, 686, obręb 0012 Klimontów, jednostka ew. 260903, 2 Klimontów	
Projektant:	nr. użył. funkcj.	126/74/74	
Opracował:	mgr inż. Marek Turek	SMK/POM/0033/12	
Tytuł rysunku: <b>PROJEKT ZAGOSPODAROWANIA DZIAŁKI</b>			
Branża: ARCHITEKTURA			
Data:	05.2014	Rysunek Nr:	PZD-01
Format/Scala:	A2+ 1:500	Rev:	A

Inwestycja:  
PROJEKT ZAGOSPODAROWANIE TERENU  
- OGRÓD BIOLOGICZNY