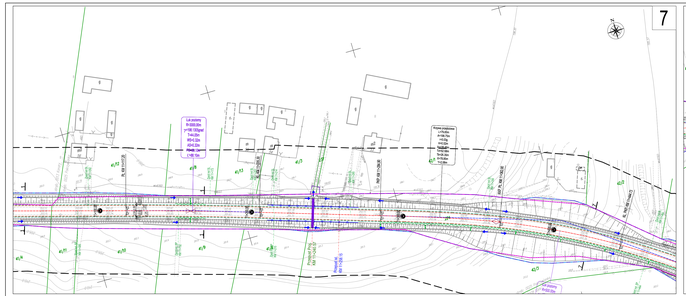

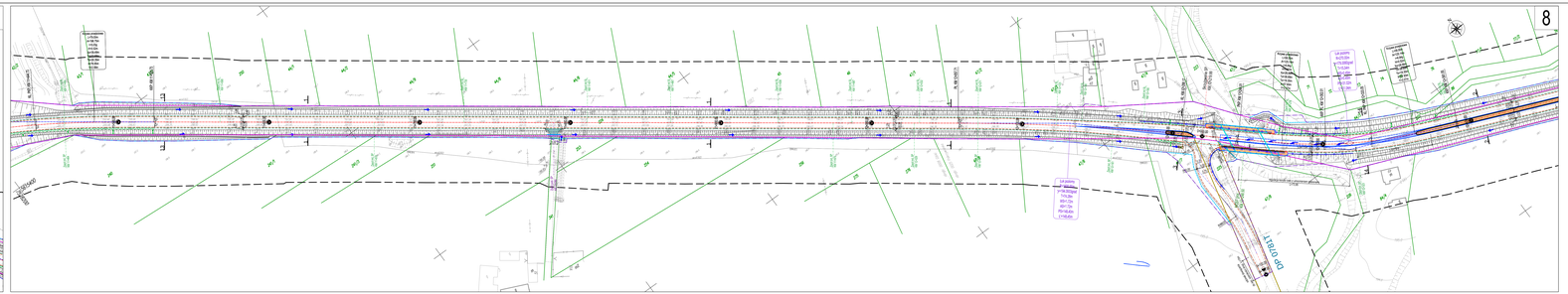

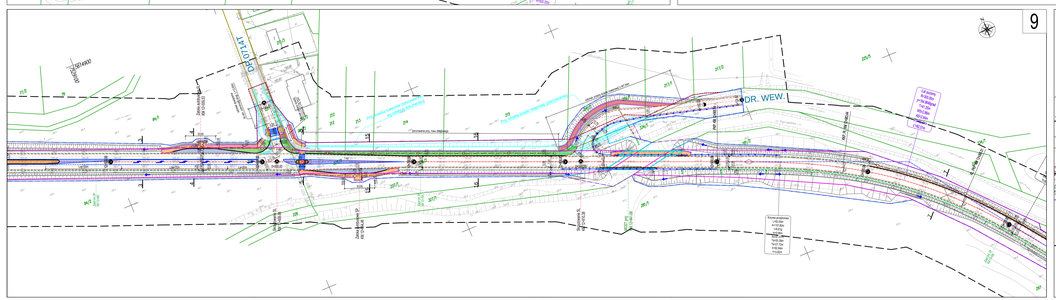

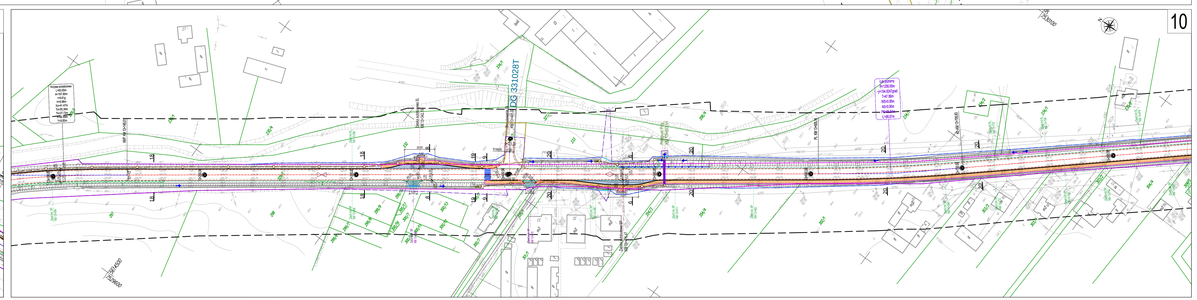

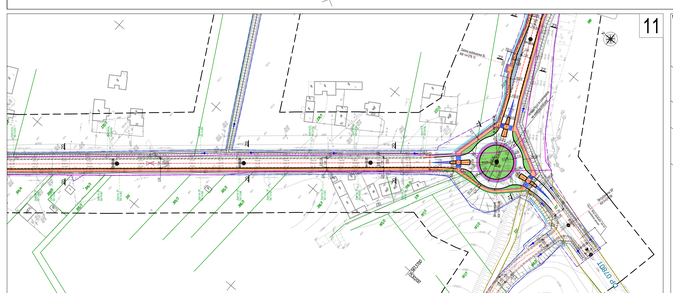

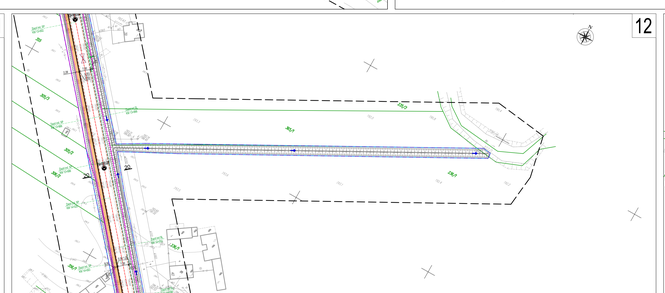

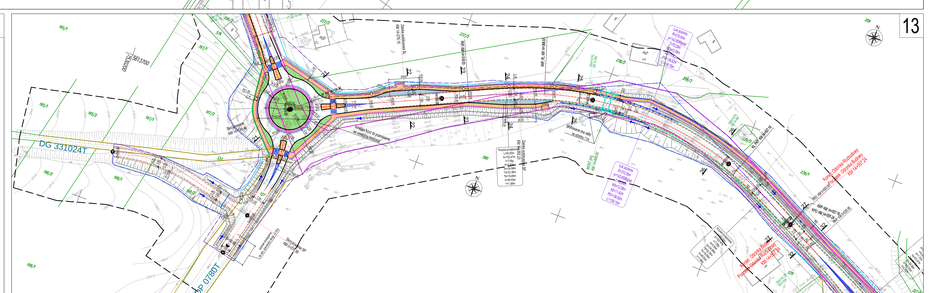

UKŁAD ARKUSZY:

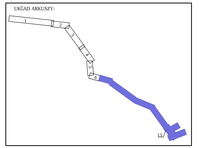

LEGENDA:

- granice istn. pasa drogowego drogi wojew. dokel.
- granice istn. pasa drogowego innych dr. g. publicznych
- wstępne linie rozgraniczające
- zakres inwestycji
- granice działek
- proj. ul. drogi wojew. dokel. nr 5R4
- proj. krawężnik wysoki 20x30
- proj. obrzeże inżynierski (przejazd)
- proj. obrzeże inżynierski (most)
- proj. krawężnik obniżony 20x30
- proj. krawężnik na ławie 20x30
- proj. krawężnik prefab.
- proj. krawężnik prefabrykowany
- proj. obrzeże betonowe
- proj. umocnienie pomiene
- proj. barierea drogowa
- proj. balustrada ochronna
- lokalizacja przekrot normalnych
- spadki poprzeczne
- proj. r w (kierunek spływu wody)
- proj. Ścieżk karyskiwej
- proj. Ścieżk skrzyowy
- proj. Ścieżk o- jeżdżny
- proj. chodnik z kostki betonowej
- proj. zatoka autobusowa
- proj. ojazd publiczny
- proj. powierzchnia przejezdna (perfiecie) przejezdny
- proj. Ścieżka rowerowa
- proj. zieleń
- proj. przejazd pod ciągiem chodnikiem
- proj. kanalizacja deszczowa (kierunek spływu wody)
- proj. studnia rewizyjna kanalizacji deszczowej
- proj. osadnik betonowy
- proj. elementy Ścieżki rowerowej opracowanej w ramach odrębnego zadania inwestycyjnego
- istn. kanalizacja sanitarna do likwidacji
- proj. kanalizacja sanitarna (kierunek spływu)
- istn. linia telekomunikacyjna do likwidacji
- proj. linia telekomunikacyjna - napowietrzna wraz ze słupem
- proj. linia telekomunikacyjna - ziemna
- istn. linia energetyczna/oświetleniowa do likwidacji
- proj. linia Sn - napowietrzna wraz ze słupem
- proj. linia Sn - napowietrzna wraz ze słupem
- proj. linia Sn - ziemna
- proj. linia oświetleniowa - napowietrzna z latarnią
- proj. linia oświetleniowa - ziemna z latarnią
- proj. gazociąg
- istn. gazociąg do likwidacji
- istn. wodociąg do likwidacji
- proj. wodociąg

Inwestor: Świętokrzyski Zarząd Dróg Wojewódzkich w Kielcach, ul. Jagiellońska 70, 25-602 Kielce

Jednostka projektowa: Gmina Klimontów, ul. Żymierza 1, 27-640 Klimontów

Wykonawca: ISPUS Biuro Gospodarowania Przestrzeni, Przestrzeni i Budownictwa Spółka z o.o. w Grupie Kapitałowej Spółka z o.o. ul. Wiosny 1, 27-100 Ostrowiec Świętokrzyski, www.ispus.pl, biuro@ispus.pl

Temat główny: "ROZBUDOWA DROGI WOJEWÓDZKIEJ NR 758 W GRANICACH GMINY KLIMONTÓW WRAZ Z BUDOWĄ OBWODNICY KLIMONTOWA"

Opracowanie: KONCEPCJA PROGRAMOWO - PRZESTRZENNA

Temat szczegółowy: PLAN SYTUACYJNY (ODCINEK I) - rozbudowa DW758 od granicy gminy Klimontów do projektowanej obwodnicy

Branża: DROGOWA

Ustawa	Skala	Data	Numer rysunku	Nr teczki
(Tj.Dz.2004 z dnia 02.12.2014r.	1:1000	04.2016	3 1.1.2	

Autorzy	Mgr inż. Kamil Kowalczyk	Podpis	Nr uprawnień	Data
Projektant	mgr inż. Marcin Dzwin		upr.kon.1/Pn/2004	maj
Sprawdzał	inż. Magdalena Kruczek			maj