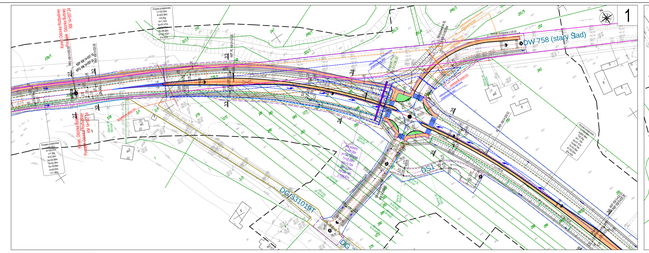

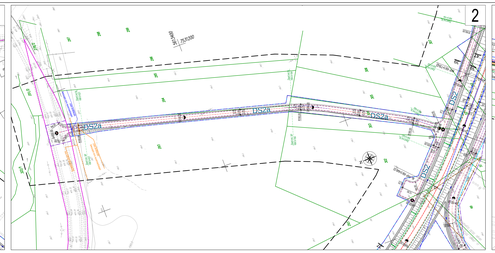

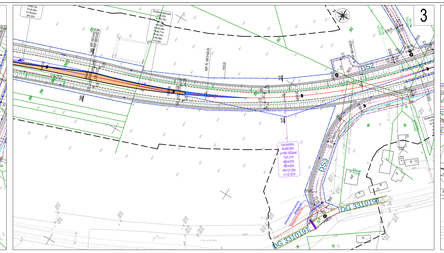

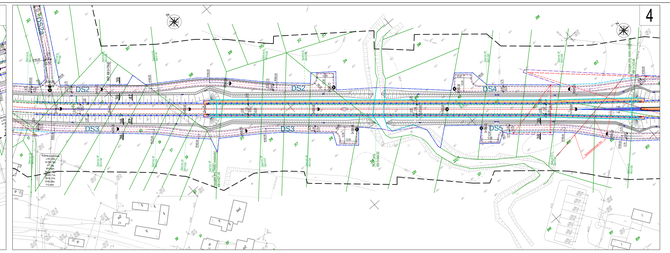

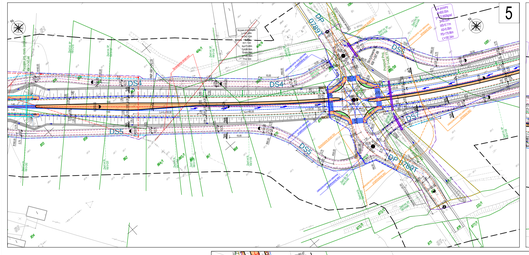

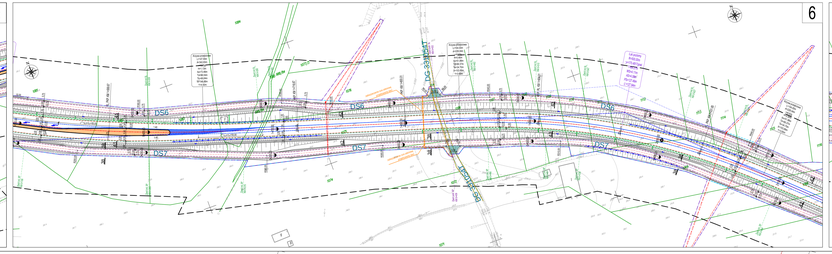

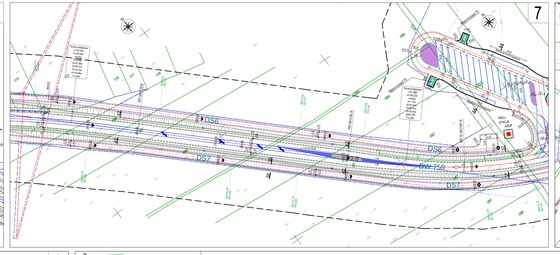

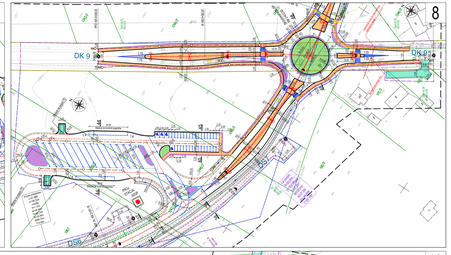

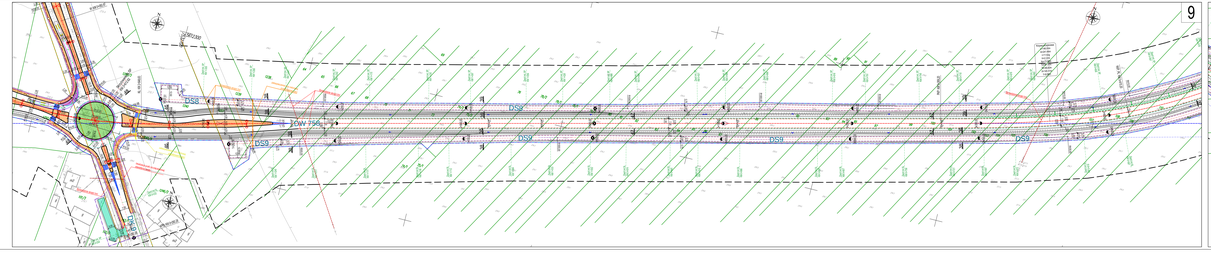

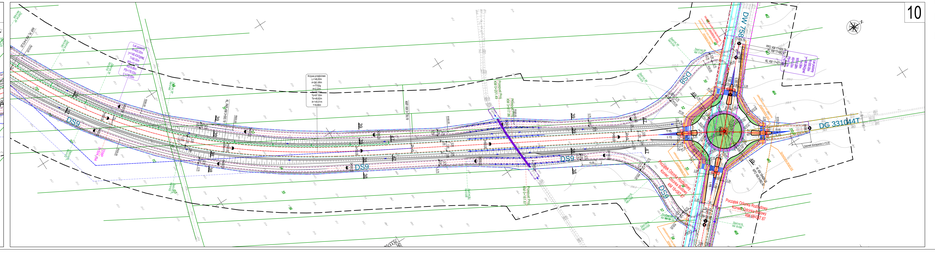

UKŁAD ARKUSZY:

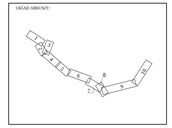

LEGENDA:

- granice tren. pasa drogowego drogi wojew. (dzielą)
- proj. linia rozgraniczenia nieruch. & gruntowych
- wstępny tren rozgraniczyłce
- zakres inwestycji
- granice działek
- proj. ul drogi wojew. (dzielą) w 904
- proj. krawężnik uniwersalny 20x30
- proj. obręby ulicznych (przejazd)
- proj. obręby ulicznych (zmoc)
- proj. krawężnik obniżony 20x30
- proj. krawężnik na pjak 20x30
- proj. krawężnik podłoż
- proj. krawężnik pobocza utrzymanego
- proj. krawężnik drogi wewnętrzny
- proj. obrzeże betonowe
- proj. nawierzcza pomocnicza
- proj. barrera drogowa
- proj. balustrada ochronna
- lokalizacja punktów normalnych
- spadki poprzeczne
- proj. ci w (kierunek spływu wody)
- proj. ściek kamienny
- proj. ściek otwarty
- proj. ściek w jdbny
- proj. studnia z kanik betonowej
- proj. cieńka asfaltowa
- proj. ojnel podłożny
- proj. powierzchnia przejrzyska/pod/ciel przejrzyśny
- proj. ścieżka rowerowa
- proj. ojnel
- proj. przepust pod zjazdem/chodnikiem
- proj. kanalizacja deszczowa (kierunek spływu wody)
- proj. studnia rewizyjna kanalizacji deszczowej
- proj. studnik betonowy
- proj. element ścieżki rowerowej
- proj. linia rozgraniczyłce dla elementu ścieżki rowerowej
- linie rozgraniczyłce dla proj. elementu ścieżki rowerowej
- tren. kanalizacja sanitarna do likwidacji
- proj. kanalizacja sanitarna (kierunek spływu)
- tren. linia telekomunikacyjna do likwidacji
- proj. linia telekomunikacyjna – zapasowa/rezerwa wraz ze ojpem
- tren. linia telekomunikacyjna – zerwa
- tren. linia energetyczna/elektroenerg. do likwidacji
- proj. linia Sn – zapasowa/rezerwa wraz ze ojpem
- proj. linia Sn – zapasowa/rezerwa wraz ze ojpem
- proj. linia Sn – zerwa
- proj. linia oświetlenia – zapasowa/rezerwa
- proj. linia oświetlenia – zerwa z ojpem
- proj. gazociąg
- tren. gazociąg do likwidacji
- tren. wodociąg do likwidacji
- proj. wodociąg

Inwestor:
Generalna Dyrekcja Dróg Krajowych i Autostrad
Oddział w Katowicach
40-022 Katowice

Generalna Dyrekcja Dróg Krajowych i Autostrad
Oddział w Katowicach
ul. Stefana Roja 3
40-086 Katowice
tel. (48) 32 251 92 00, fax (48) 32 251 92 09
www.gdrka.gov.pl
e-mail: katowice@gdrka.gov.pl

Opracowanie:
ISPUS
Instytut Studiów Politycznych Społecznych i Ekonomicznych
Sp. z o.o.
ul. Piotra Skargi 11/13, 40-086 Katowice
tel./fax (+48 32) 252 92 00
www.ispus.pl
e-mail: biuro@ispus.pl

Inwestycja:
"ROZBUDOWA DROGI WOJEWÓDZKIEJ NR 758 W GRANICACH GMINY KLIMONTÓW WRAZ Z BUDOWĄ OBWODNICY KLIMONTOWA"

Branża:
KONCEPCJA PROGRAMOWO - PRZESTRZENNA

Nazwa rysunku:
PLAN SYTUACYJNY (ODCINEK II) - budowa obwodnicy Klimontowa w śladzie DW 758

Rzut:
DROGOWA

Układ	Skala	Data	Numer rzutu	Ilość rzutów
PL2000 / strefa 6 (GUGiK)	1:1000	04.2016	4	1,2,1

Stopień	Imię i nazwisko	Funkcja	Nr upr.	Branża	Podpis
Projektant	mgr inż. Marek Dybek				
Sprawdzający	mgr inż. Mariusz Kaczmarczyk	mgr inż.	LM0/0170/0/2010	drogi	