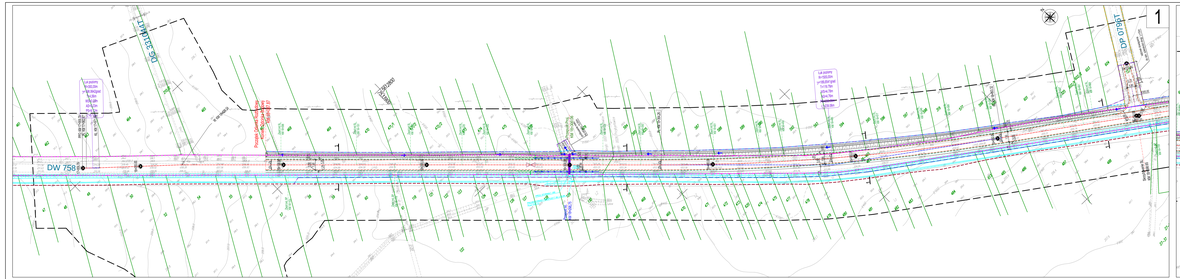


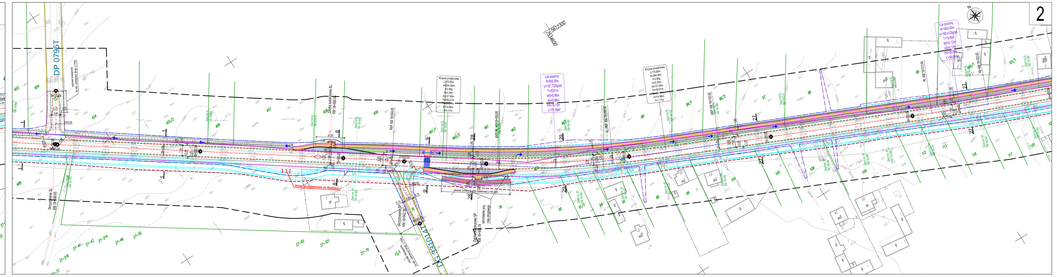


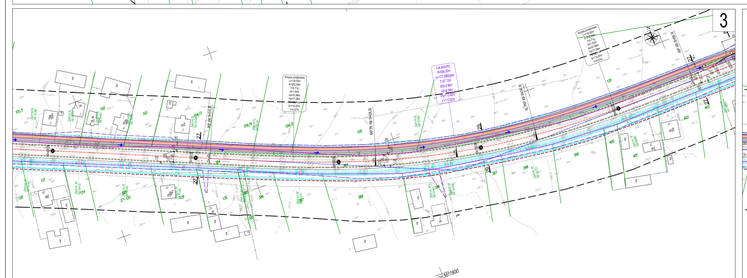


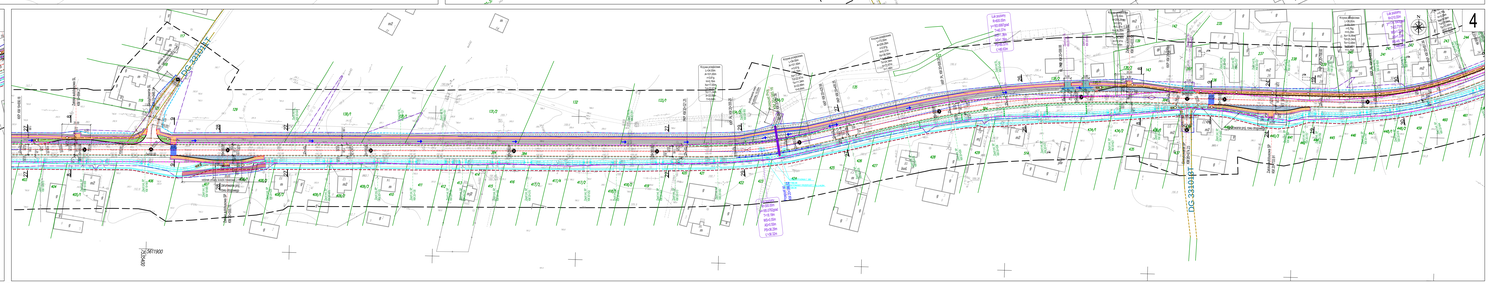


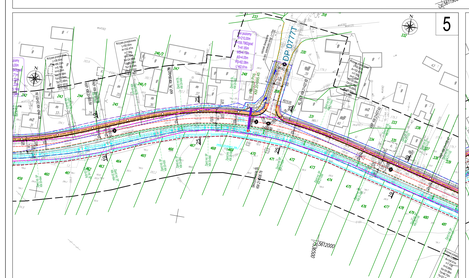


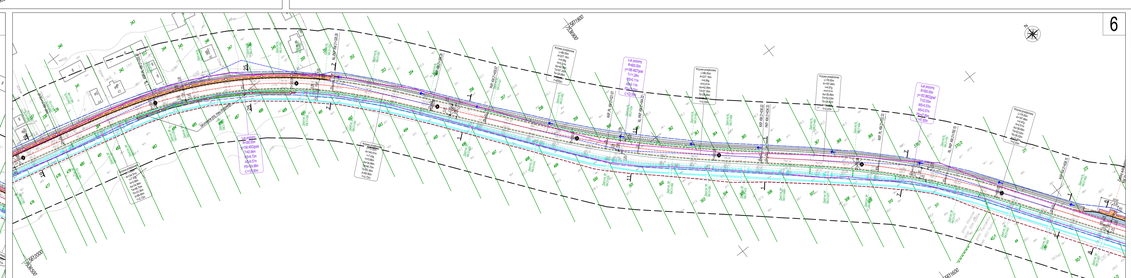


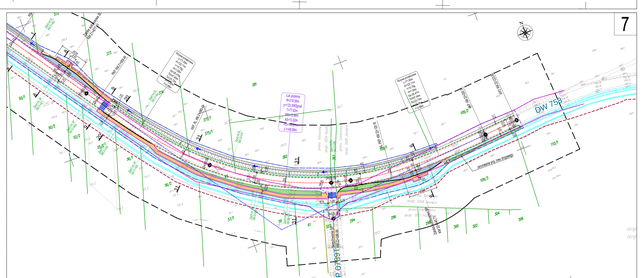


UKŁAD ARKUSZY:

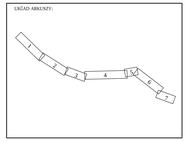


LEGENDA:

- granice min. pasa drogowego (linie rozgraniczenia)
- granice min. pasa drogowego (mych dr. g. publicznych)
- wzdłużne linie rozgraniczające
- zakres inwestycji
- granice działek
- proj. ul. drogi wojew. dzielej. nr 984
- proj. krawężnik wyniesiony 20x30
- proj. obrzeże niższe (przepust)
- proj. obrzeże niższe (most)
- proj. krawężnik obniżony 20x30
- proj. krawężnik na ławie 20x30
- proj. krawężnik prosto
- proj. krawężnik pobocza zofabrowego
- proj. krawężnik drogi wewnętrznej
- proj. obsadzenie betonowe
- proj. umocnienie poziome
- proj. bariera drogowa
- proj. balustrada ochronna
- lokalizacja przekrzo normatywych
- wjazdy projectowe
- proj. ciąg + w (kierunek spływu wody)
- proj. Ścieżk kerzykowy
- proj. Ścieżk skarpowy
- proj. Ścieżk w jeliny
- proj. chodnik z kostki betonowej
- proj. zatoka autobusowa
- proj. zjazd publiczny
- proj. powierzchnia przyrzutna (parkoń przyzydy)
- proj. Ścieżka rowerowa
- proj. ściek, rigol
- proj. przepust pod zjazdem (chodnikiem
- proj. kanalizacja deszczowa (kierunek spływu wody)
- proj. studnia rewizyjna kanalizacji deszczowej
- proj. studnik betonowy
- proj. obmocny Ścieżka rowerowej opracowanej w ramach odrębnego zadania inwestycyjnego
- inne rozgraniczyłkie dla proj. obmocnow Ścieżki rowerowej opracowanej w ramach odrębnego zadania inwestycyjnego
- istn. kanalizacja sanitarna do likwidacji
- proj. kanalizacja sanitarna (kierunek spływu)
- istn. linia telekomunikacyjna do likwidacji
- proj. linia telekomunikacyjna – napowietrzna wraz ze słupem
- proj. linia telekomunikacyjna – ziemna
- istn. linia energetyczna/oświetlenowa do likwidacji
- proj. linia Nn – napowietrzna wraz ze słupem
- proj. linia Nn – napowietrzna wraz ze słupem
- proj. linia Nn – ziemna
- proj. linia oświetlenowa – napowietrzna z latarnią
- proj. linia oświetlenowa – ziemna z latarnią
- proj. gazociąg
- istn. gazociąg do likwidacji
- istn. wodociąg do likwidacji
- proj. wodociąg

| | |
|---|---|
| Inwestor | Świętokrzyski Zarząd Dróg Wojewódzkich w Kielcach<br>ul. Jagiellońska 72<br>25-620 Kielce |
| Jednostka projektowa | Gmina Klimontów, ul. Rynek 1<br>27-640 Klimontów, ul. |
| Projektant | LISPUS<br>Biuro Usług Inżynierskich i Geodezyjnych<br>Przemysław Kowalczyk, Lisów 1, 27-640 Klimontów<br>tel. Biura: (+48) 15 832 3000 188<br>tel. komórkowy: (+48) 600 000 000<br>NIP: 8663000000 |
| Temat główny | "ROZBUDOWA DROGI WOJEWÓDZKIEJ NR 758 W GRANICACH GMINY KLIMONTÓW WRAZ Z BUDOWĄ OBWODNICY KLIMONTOWA" |
| Branża | KONCEPCJA PROGRAMOWO - PRZESTRZENNA |
| Temat szczegółowy | PLAN SYTUACYJNY (ODCINEK III) - rozbudowa DW758 od projektowanej obwodnicy do granicy gminy Klimontów |
| Rodzaj | DROGOWA |

| Układ | Skala | Data | Rzeczy. rozdz. | Nr rozdz. |
|---|---|---|---|---|
| 2012,ELIPS-1,2000 EL2,EL2014 | 1:1000 | 04.2018 | 3 | 3.3.3.1 |

| Autorzy | Imię i nazwisko | Podpis | Nr uprawn. | Branża |
|---|---|---|---|---|
| Projektant | mgr inż. Marcin Gałek | | LUBI/0139/ID/23 | PDW |
| Sprawdził | mgr inż. Radosław Rakowiecki | | | PDW |