

**UCHWAŁA NR XXV/176/2020
RADY MIEJSKIEJ W KLIMONTOWIE**

z dnia 30 września 2020 r.

w sprawie zaliczenia dróg do kategorii dróg gminnych i ustalenia ich przebiegu

Na podstawie art. 18 ust. 2 pkt. 15 ustawy z dnia 8 marca 1990 r. o samorządzie gminnym (t.j. Dz. U. z 2020 r., poz. 713 z późn. zm.), art. 7 ust. 2 i ust. 3 ustawy z dnia 21 marca 1985 r. o drogach publicznych (t.j. Dz. U. z 2020 r., poz. 470 z późn. zm.), po zasięgnięciu opinii Zarządu Powiatu w Sandomierzu - Rada Miejska w Klimontowie uchwała co następuje:

§ 1.1. Zalicza się do kategorii dróg gminnych drogi o znaczeniu lokalnym, niezaliczone do innych kategorii, stanowiące uzupełniającą sieć dróg służących miejscowym potrzebom:

- 1) droga ul. Batalionów Chłopskich w Klimontowie o długości 128 mb,
- 2) droga Nasławice - Ossolin o długości 308 mb,
- 3) droga Ossolin - Sternalice o długości 1110 mb,
- 4) droga Ossolin -Kaplica Betlejemska o długości 510 mb,
- 5) droga Górki - Pokrzywianka o długości 460 mb.

2. Ustala się przebieg dróg, o których mowa w ust. 1 w sposób określony w załączniku Nr 1 do niniejszej uchwały.

§ 2. Wykonanie uchwały powierza się Burmistrzowi

§ 3. Uchwała podlega ogłoszeniu w Dzienniku Urzędowym Województwa Świętokrzyskiego.

§ 4. Uchwała wchodzi w życie po upływie 14 dni od dnia ogłoszenia w Dzienniku Urzędowym Województwa Świętokrzyskiego.

Przewodniczący Rady
Miejskiej

Robert Orłowski

Załącznik do uchwały Nr XXV/176/2020
Rady Miejskiej w Klimontowie
z dnia 30 września 2020 r.

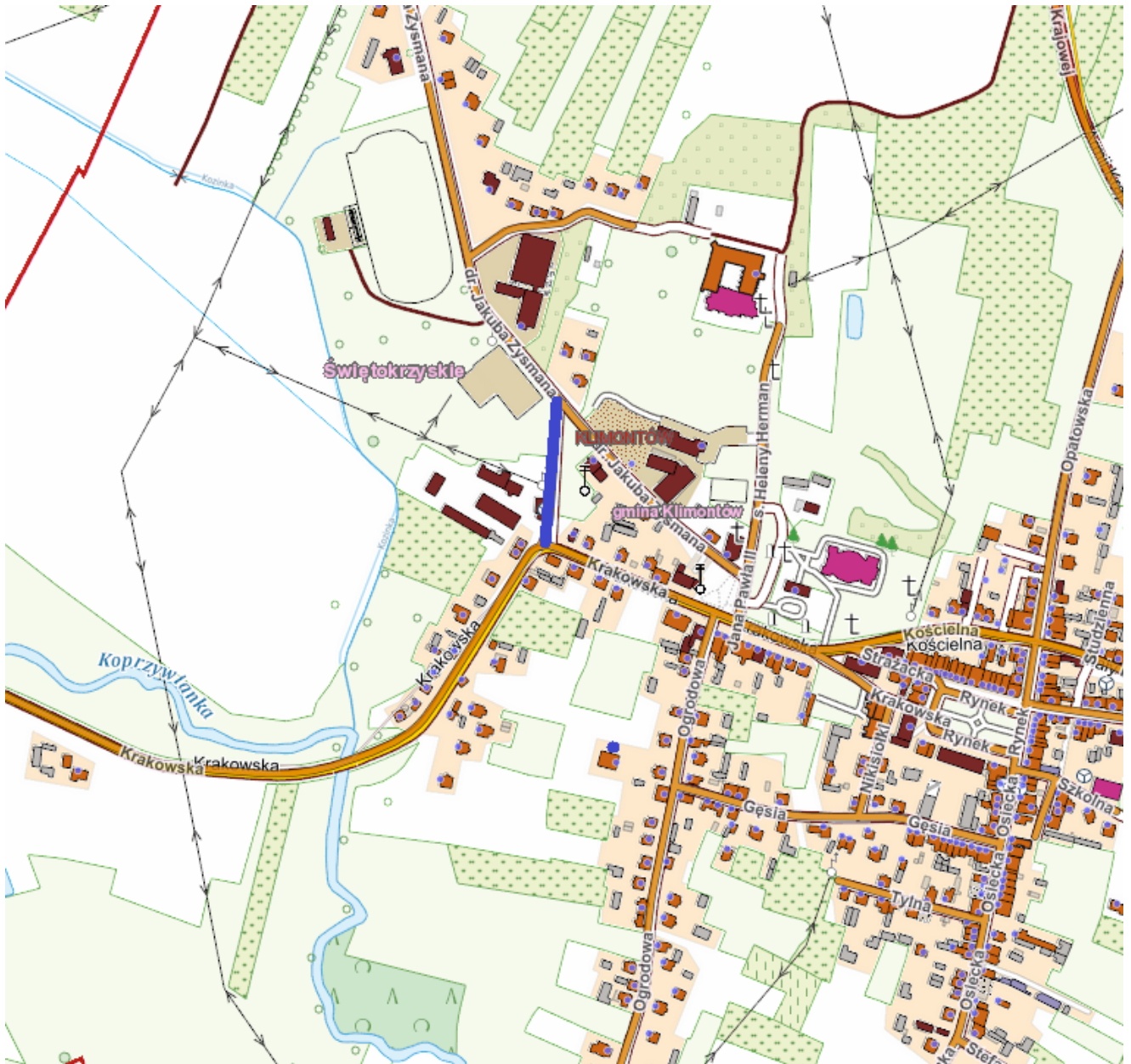
Przebieg dróg

Lp.	Nazwa drogi	Przebieg	Długość [mb]
1	ul. Batalionów Chłopskich	Od drogi wojewódzkiej nr 758 ul. Krakowskiej w miejscowości Klimontów do ul. Zysmana	128
2	Nasławice - Ossolin	Od drogi powiatowej nr 0737T w miejscowości Nasławice do drogi gminnej nr 331008T Krobielice-Ossolin	308
3	Ossolin - Sternalice	Od drogi gminnej nr 331008T Krobielice-Ossolin do drogi gminnej nr 337039T gm. Lipnik	1110
4	Ossolin - Kaplica Betlejemska	Od drogi powiatowej nr 0796T w miejscowości Ossolin do drogi Ossolin-Sternalice	510
5	Górki - Pokrzywianka	Od drogi gminnej nr 331028T Klimontów-Górki Klimontowskie do drogi wojewódzkiej nr 758 w miejscowości Górki	460

Lokalizacja

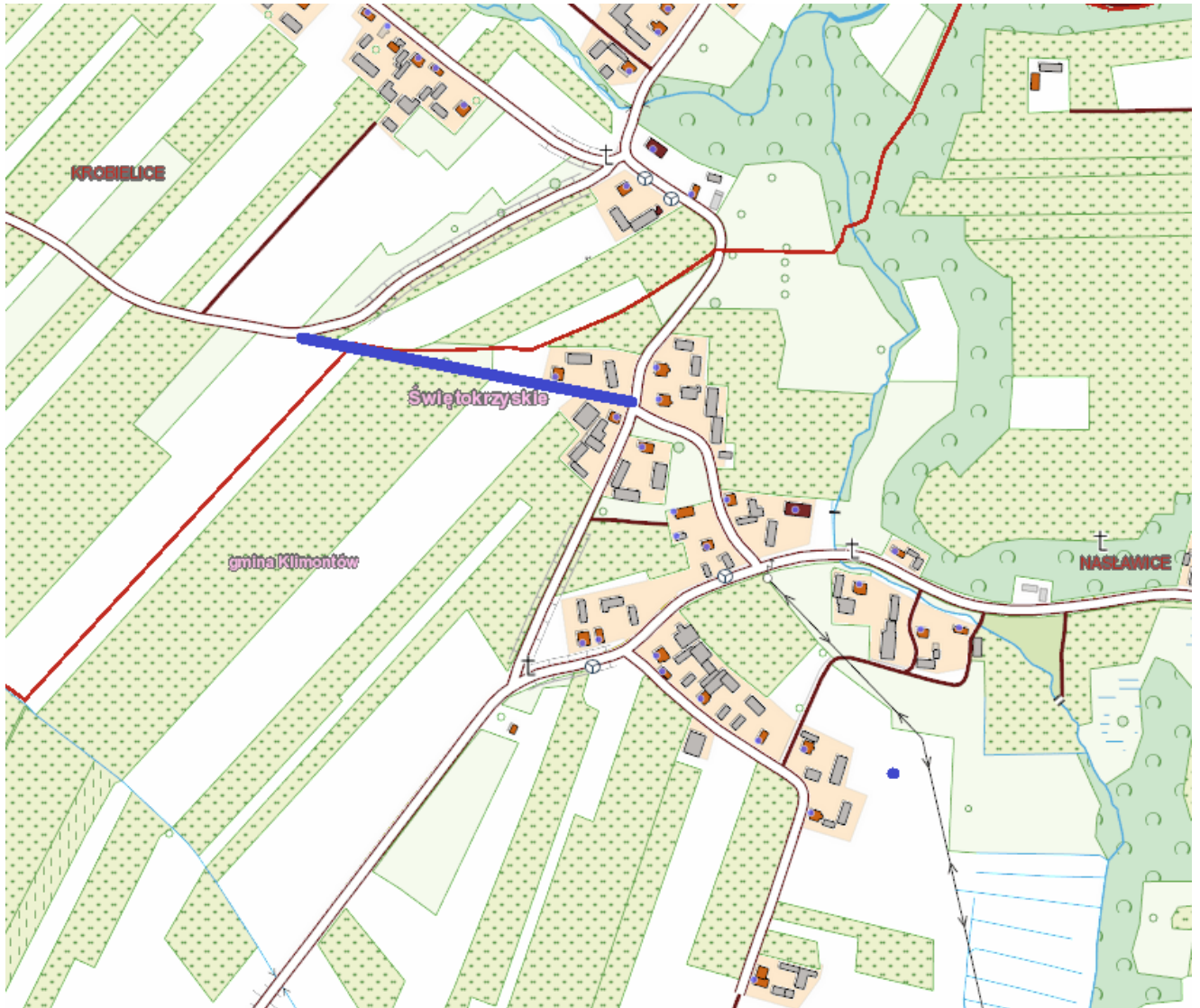


droga ul. Batalionów Chłopskich



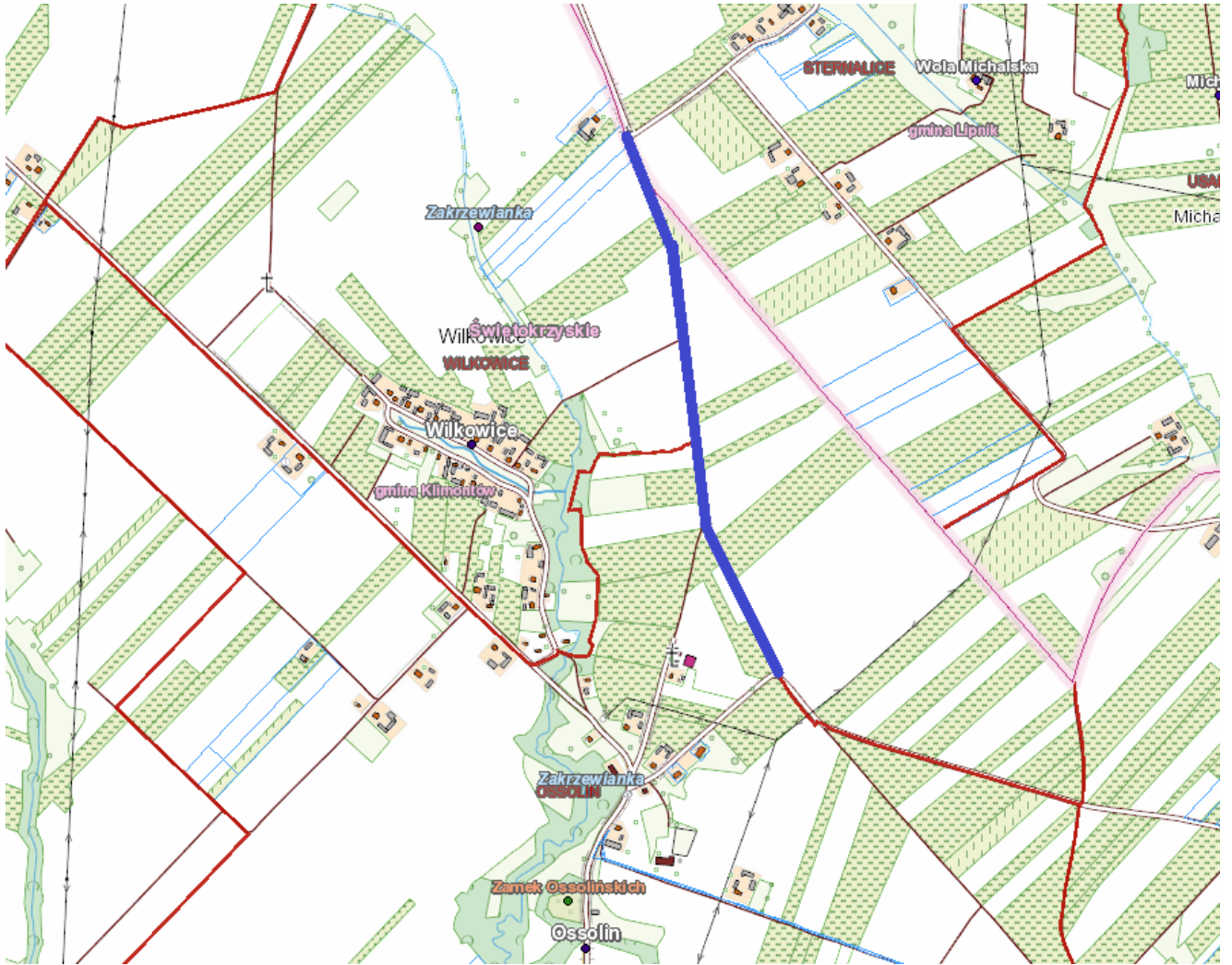
Lokalizacja

droga Nasławice – Ossolin

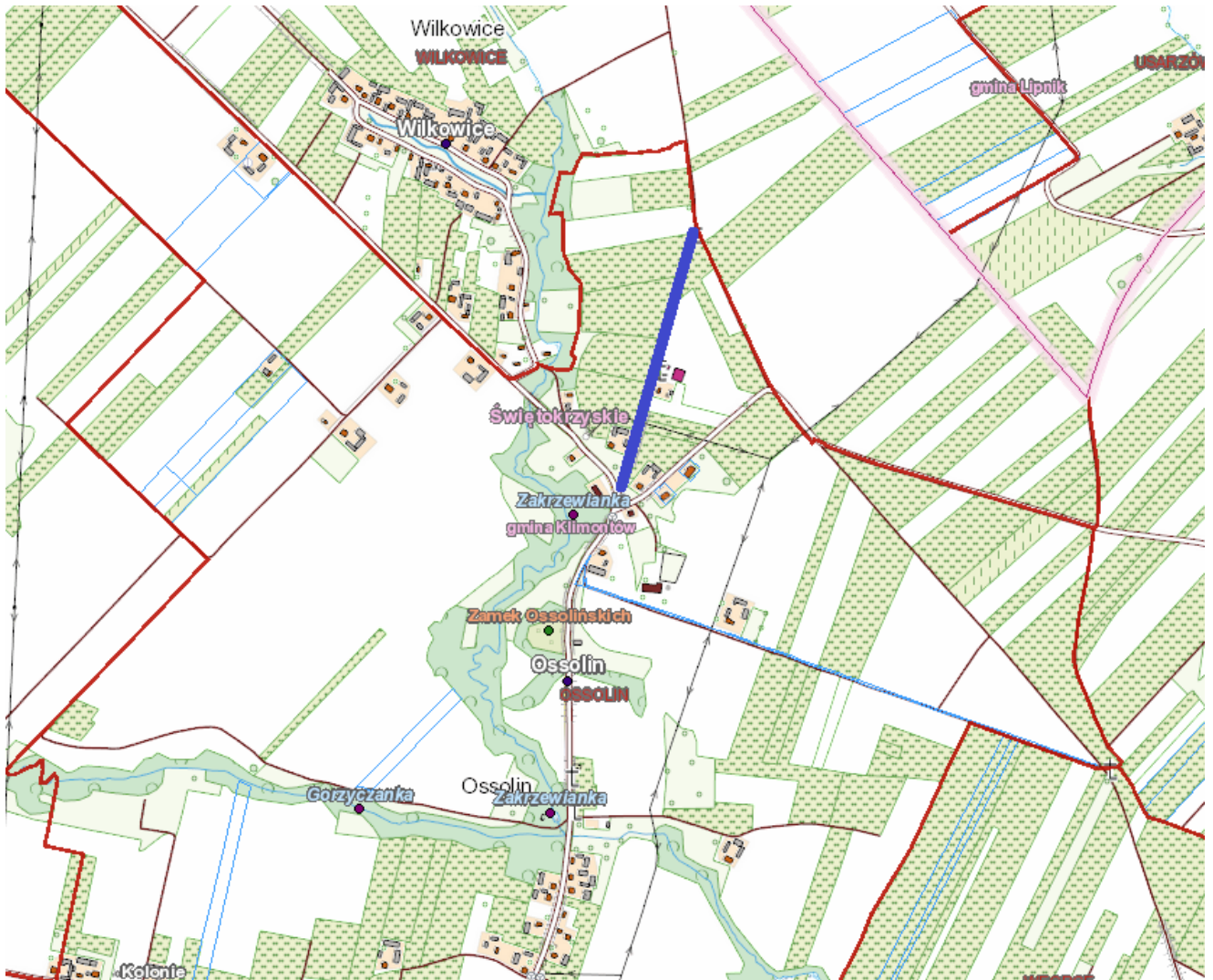


Lokalizacja


droga Ossolin-Sternalice

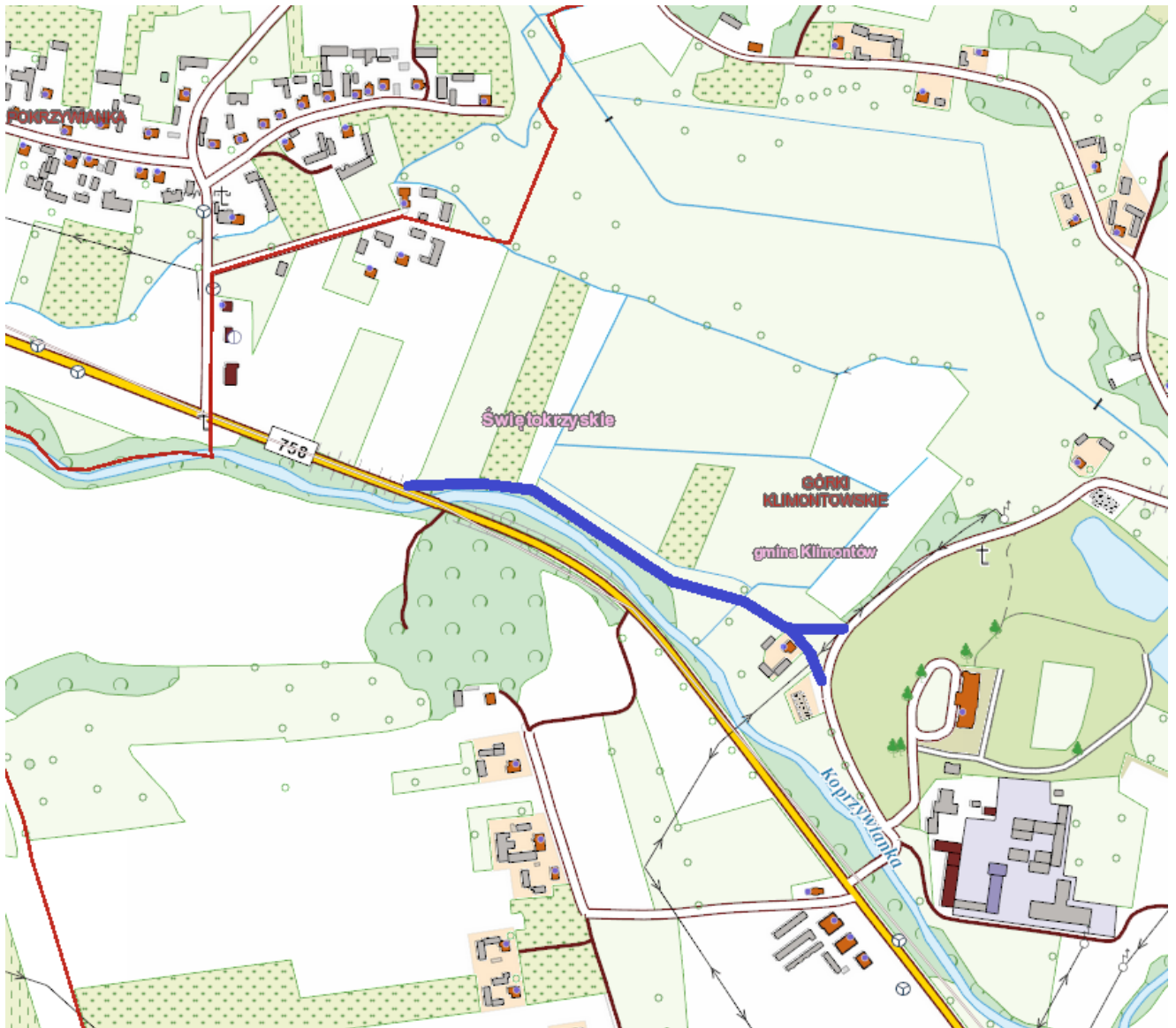


droga Ossolin Kaplica Betlejemska



Lokalizacja

droga Górki-Pokrzywianka



UZASADNIENIE

Zgodnie z art. 7 ust. 2 i ust. 3 ustawy z dnia 21 marca 1985 r. o drogach publicznych (tj. Dz. U. z 2020 r., poz. 470 z późn. zm.) zaliczenie do kategorii dróg gminnych następuje w drodze uchwały rady gminy po zasięgnięciu opinii właściwego zarządu powiatu. Ustalenie przebiegu istniejących dróg gminnych następuje w drodze uchwały rady gminy.

Zarząd Powiatu w Sandomierzu pozytywnie zaopiniował wniosek Burmistrza Miasta i Gminy Klimontów w sprawie zaliczenia dróg objętych treścią niniejszej uchwały do kategorii dróg gminnych.

Drogi położone są na działkach stanowiących własność gminy Klimontów. Są to drogi o znaczeniu lokalnym, niezaliczone do innych kategorii, stanowiące uzupełniającą sieć dróg służących miejscowym potrzebom gminy. Są to drogi o nawierzchni asfaltowej, przebudowane w roku 2019 i roku 2020 w ramach środków z Funduszu Dróg Samorządowych.

Podjęcie uchwały jest zasadne.